

RAPORT O STANIE GMINY STARGARD



ZA 2018 ROK

SPIS TREŚCI:

1. OGÓLNA CHARAKTERYSTYKA GMINY	4
1.1. Położenie i powierzchnia gminy	4
1.2. Struktura organizacyjna i gminne jednostki organizacyjne.....	7
1.3. Sołectwa	9
1.4. Liczba i struktura ludności	10
1.5. Podmioty gospodarcze	14
1.6. Organizacje pozarządowe działające na terenie gminy.....	15
2. OBOWIĄZUJĄCE W GMINIE POLITYKI, PROGRAMY I STRATEGIE, UCHWAŁY RADY.	16
2.1. Informacja o realizacji polityk, programów i strategii.	19
3. ZAWARTE POROZUMIENIA MIĘDZYGMINNE NA REALIZACJĘ ZADAŃ WŁASNYCH GMINY	35
4. SYTUACJA FINANSOWA GMINY	37
4.1. Wysokość budżetu (dochody i wydatki)	37
4.2. Poziom zadłużenia i wieloletnia prognoza finansowa.....	40
4.3. Zaległości podatkowe podatników	41
4.4. Fundusz sołecki	42
5. STAN REALIZACJI INWESTYCJI	45
5.1. Zadania inwestycyjne realizowane w 2018 r.	45
5.2. Poziom wydatków inwestycyjnych i ich udział w wydatkach budżetu gminy	47
6. ZADANIA REMONTOWE ZREALIZOWANE W TRAKCIE ROKU	47
6.1. Remonty dróg.....	47
6.2. Zadania realizowane w ramach funduszu sołeckiego	50
6.3. Remonty świetlicach wiejskich, remizach i na placach zabaw	55
7. INFRASTRUKTURA TECHNICZNA	58
7.1. Drogi	58
7.2. Wodociągi i kanalizacja	59
7.3. Gazyfikacja	61
8. ZAGOSPODAROWANIE PRZESTRZENNE.....	61
8.1. Plany zagospodarowania przestrzennego	61
8.2. Decyzje o warunkach zabudowy	71
8.3. Decyzje celu publicznego.....	72
9. GOSPODARKA ODPADAMI I OCHRONA ŚRODOWISKA	73
9.1. Gospodarowanie odpadami	73
9.2. Zadania z zakresu ochrony środowiska.....	75

10.	OŚWIATA	77
10.1.	Sieć szkolno-przedszkolna	78
10.2.	Baza oświatowa.....	79
10.3.	Realizowane zadania oświatowe	81
10.4.	Poziom wydatków na oświatę i zrealizowane inwestycje, remonty.....	84
10.5.	Programy realizowane przez szkoły i przedszkola.....	86
11.	KULTURA.....	86
11.1.	Biblioteki	86
11.2.	Wydarzenia kulturalne i promocja gminy	89
12.	SPORT	90
12.1.	Działalność klubów sportowych	90
12.2.	Imprezy sportowe	92
12.3.	Stypendia sportowe	92
13.	POMOC SPOŁECZNA.....	92
13.1.	Poziom wydatków	92
13.2.	Realizowane zadania	93
14.	BEZPIECZEŃSTWO MIESZKAŃCÓW	99
14.1.	Ochotnicze straże pożarne.....	99
15.	NIERUCHOMOŚCI I GOSPODAROWANIE MIENIEM GMINY	100
15.1.	Opis nieruchomości gminnych.....	100
15.2.	Dane dotyczące innych niż własność praw majątkowych.....	107
15.3.	Dane o zmianach w stanie mienia komunalnego	108

Wstęp


Obowiązek sporządzenia Raportu o stanie Gminy wynika z art. 28aa ust. 1 ustawy z dnia 8 marca 1990 r. o samorządzie gminnym.

Niniejszym Wójt Gminy Stargard przedstawia Raport o stanie Gminy Stargard za 2018 rok, który obejmuje podsumowanie jego działalności.

1. OGÓLNA CHARAKTERYSTYKA GMINY

1.1. Położenie i powierzchnia gminy

Gmina Stargard położona jest w zachodniej części powiatu stargardzkiego, w województwie zachodniopomorskim. Gmina Stargard graniczy z gminami powiatu stargardzkiego, tj.: z gminą miejską Stargard oraz gminą Dolice, Kobylanka, Marianowo, Stara Dąbrowa i Suchań, a także z gminami powiatu goleniowskiego (Goleniów i Maszewo), powiatu gryfińskiego (Stare Czarnowo) oraz powiatu pyrzyckiego (Warnice). Przez gminę prowadzą drogi krajowe: nr 10 łącząca Stargard przez Kobylankę ze Szczecinem i Suchaniem (kierunek Bydgoszcz) oraz nr 20 do Chociwła (kierunek Gdynia). Przez gminę prowadzą także dwie drogi wojewódzkie: nr 106 relacji Rzewnowo - Pyrzyce i nr 142 Szczecin– Lisowo. Siedziba gminy Stargard posiada również połączenia kolejowe ze Szczecinem, Gdańskiem, Piłą i Poznaniem.





Herb gminy



Lokalizacja na mapie województwa



Położenie gminy Stargard na terenie powiatu stargardzkiego

Gmina Stargard to gmina o bogatych tradycjach rolniczych. Stąd jej powierzchnia w znacznej mierze wykorzystywana jest do produkcji rolnej. Na terenie gminy istnieją zarówno małe gospodarstwa indywidualne, jak i gospodarstwa o powierzchni 1000 ha. Gmina posiada również potencjał ludzki umożliwiający utrzymanie i rozwój produkcji przemysłowej i budownictwa.

Korzystne położenie w bliskim sąsiedztwie Szczecina i wokół miasta Stargard, jak również otwartość władz wobec wszystkich inicjatyw gospodarczych są atutami potwierdzającymi atrakcyjność gminy wobec rosnących oczekiwań potencjalnych inwestorów.

Pod względem geograficznym gmina Stargard leży na równinach: Pyrzycko-Stargardzkiej i Nowogardzkiej. Ze względu na brak przemysłu gmina pozostaje dziś rzadką enklawą czystego środowiska naturalnego. W granicach gminy znajdują się cenne ze względów krajobrazowych i przyrodniczych obszary mające znaczenie regionalne a nawet ponadregionalne.

Należą do nich: rytna jeziora Miedwie (piąte co do wielkości jezioro w Polsce), dolina rzeki Iny i rzeki Krąpiei (zróżnicowany siedliskowo i krajobrazowo obszar w obrębie naturalnych granic rzeki Krąpiei, na jego terenie występuje łącznie 484 gatunków roślin, w tym 14 gatunków chronionych, 12 gatunków z „Czerwonych List” oraz 25 gatunków rzadko spotykanych w skali regionalnej), a także rezerwat przyrody Ozy Kiczarowskie (rezerwat geologiczny utworzony w 1962 r. na powierzchni 4,7 ha, jest to wał powstały wskutek nagromadzenia się piasku w dolinach rzecznych płynących pod lodowcem lub w szczelinach w obrębie lodowca).

Gmina Stargard należy także do najbogatszych na Pomorzu Zachodnim gmin pod względem liczby zabytkowych założeń pałacowo - parkowych. Parki wiejskie, aleje oraz starodrzewy przykościelne i cmentarne stanowią wartościowy element krajobrazu gminy jako składnik szaty roślinnej, jak i część zasobów kulturalnych.

Gminę Stargard zamieszkuje około 13 tysięcy mieszkańców. Największymi skupiskami ludności są miejscowości Grzędzice licząca 1.603 osoby oraz Pęczyno – 1.045 mieszkańców.

Powierzchnia całkowita gminy zajmuje obszar 31 tys. km. Ogólna gęstość zaludnienia wynosi 2,4 osoby/km.



Jezioro Miedwie z lotu ptaka



Rzeka Ina



Kiczarowo z lotu ptaka

1.2. Struktura organizacyjna i gminne jednostki organizacyjne

Gmina jest podstawową jednostką lokalnego samorządu terytorialnego, powołaną do organizacji życia publicznego na swoim terytorium. Podstawowym zadaniem Gminy jest zaspokajanie zbiorowych potrzeb wspólnoty samorządowej oraz tworzenie warunków jej racjonalnego i harmonijnego rozwoju.

Siedzibą władz samorządowych jest Miasto Stargard.

Gmina Stargard jest gminą wiejską.

Rada Gminy Stargard liczy 15 radnych. W Radzie Gminy funkcjonują następujące komisje stałe:

1. Rewizyjna;
2. Skarg, Wniosków i Petycji;
3. Socjalno-Porządkowa i Oświaty;
4. Gospodarki Mienia Komunalnego i Budżetu.



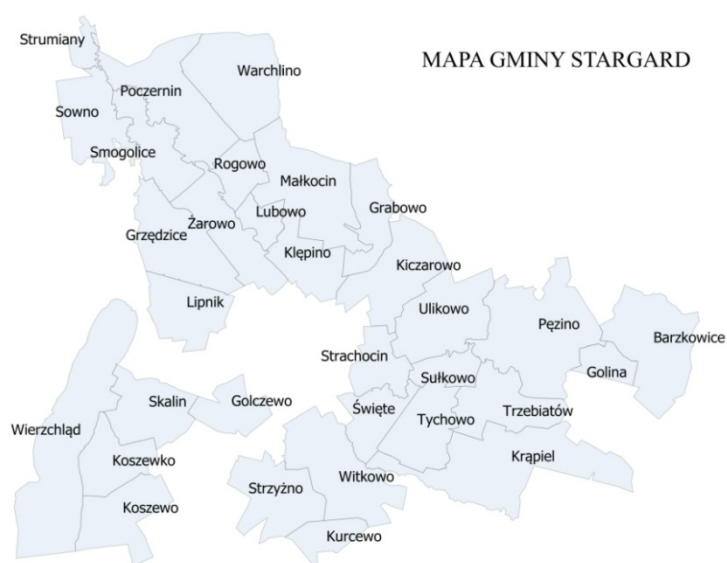
Siedziba Urzędu Gminy Stargard

Jednostkami organizacyjnymi Gminy są:

1. Gminny Ośrodek Pomocy Społecznej w Stargardzie;
2. Ośrodek Administracyjny Szkół Gminy Stargard;
3. Gimnazjum Gminy Stargard;
4. Szkoła Podstawowa w Małkocinie im. Janusza Korczaka;
5. Szkoła Podstawowa w Sownie;
6. Szkoła Podstawowa w Grzędzicach im. Jana Pawła II;
7. Szkoła Podstawowa w Pęzinie im. Mikołaja Kopernika;
8. Szkoła Podstawowa w Strachocinie.

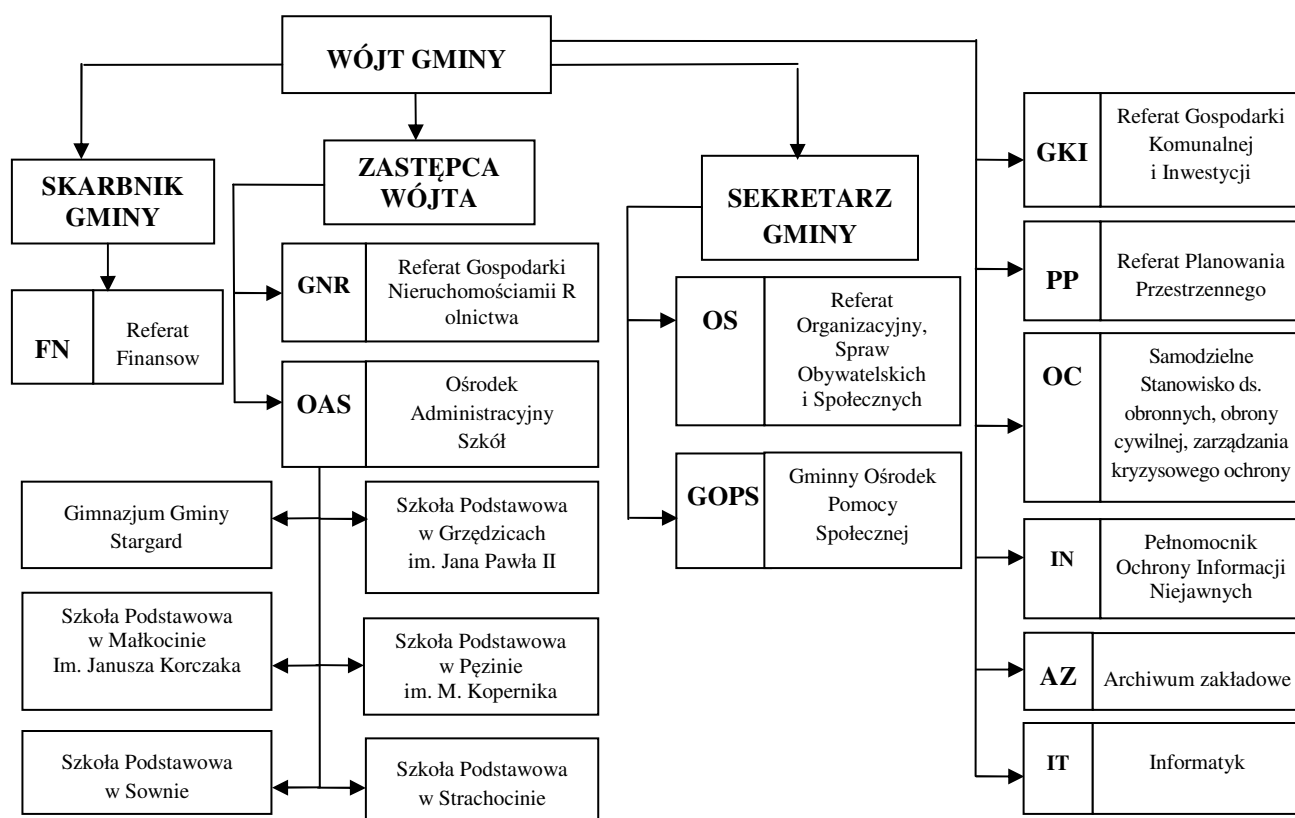
Na terenie Gminy działa Instytucja kultury: Biblioteka Publiczna Gminy Stargard z siedzibą w Kłepinie, Filie Biblioteki znajdują się w miejscowościach: Barzkowice, Grzędzice, Skalin, Sowno i Pęzino.

Jednostkami pomocniczymi są sołectwa w liczbie trzydziestu: Barzkowice, Golina, Grabowo, Grzędzice, Kiczarowo, Kłépino, Koszewo, Krąpiel, Kurcewo, Lipnik, Lubowo, Małkocin, Pęzino, Poczernin, Rogowo, Skalin, Smogolice, Sowno, Strachocin, Strumiany, Strzyżno, Sułkowo, Święte, Tychowo, Trzebiatów, Ulikowo, Warchlino, Witkowo Pierwsze, Witkowo Drugie, Żarowo.



Gminę Stargard reprezentują:

- Wójt Gminy Jerzy Makowski,
- Przewodnicząca Rady Gminy Wiesława Kuśnierz.



Schemat organizacyjny Urzędu Gminy Stargard

1.3. Sołectwa

Gmina Stargard jest największą gminą pod względem powierzchni w powiecie stargardzkim, zajmuje obszar ponad 31 tys. ha. W jej granicach znajduje się 38 miejscowości należących do 30 sołectw.

Tabela nr 1. Wykaz sołectw wchodzących w skład gminy Stargard

Lp.	Nazwa Sołectwa	Powierzchnia (ha)	Lp.	Nazwa Sołectwa	Powierzchnia (ha)	Lp.	Nazwa Sołectwa	Powierzchnia (ha)
1.	Barzkowice	1.437,8640	11.	Lubowo	305,6017	21.	Strzyżno	1.039,0120
2.	Golina	330,5053	12.	Małkocin	1.536,3094	22.	Sułkowo	365,4964
3.	Grabowo	722,7489	13.	Pężino	2.005,0785	23.	Święte	606,0824
4.	Grzędzice	1.251,6766	14.	Poczernin	1.450,8661	24.	Tychowo	914,2308
5.	Kiczarowo	1.144,4945	15.	Rogowo	455,0691	25.	Trzebiatów	949,2795
6.	Kłępino	737,1149	16.	Skalin	3.996,2132	26.	Ulikowo	1.284,6636
7.	Koszewo	1.647,4177	17.	Smogolice	813,4032	27.	Warchlino	1.456,8257
8.	Krąpiel	2.098,7458	18.	Sowno	982,8457	28.	Witkowo Pierwsze	1.442,4534
9.	Kurcewo	393,9679	19.	Strachocin	556,3783	29.	Witkowo Drugie	
10.	Lipnik	849,9431	20.	Strumiany	186,0414	30.	Żarowo	948,2156
RAZEM								31.908,5447

1.4. Liczba i struktura ludności

Tabela nr 2. Wykaz stałych mieszkańców wg miejscowości i płci

L.p.	Miejscowość	Mężczyźni (M)	Kobiety (K)	Liczba
1	BARZKOWICE	301	262	563
2	GOLCZEWO	16	9	25
3	GOLINA	52	56	108
4	GRABOWO	203	193	396
5	GRZĘDZICE	775	828	1.603
6	KĘPINKA	14	14	28
7	KICZAROWO	123	116	239
8	KŁĘPINO	218	245	463
9	KOSZEWKO	93	76	169
10	KOSZEWO	192	199	391
11	KRĄPIEL	406	403	809
12	KURCEWO	55	59	114
13	LIPNIK	244	235	479
14	LUBOWO	73	68	141
15	MAŁKOCIN	270	256	526
16	PĘZINO	508	537	1.045
17	POCZERNIN	120	101	221
18	RADZISZEWO	7	7	14
19	ROGOWO	53	50	103
20	SIWKOWO	17	14	31
21	SKALIN	233	247	480
22	SMOGOLICE	49	50	99
23	SOWNO	264	253	517
24	STRACHOCIN	192	179	371
25	STRUMIANY	44	33	77
26	STRZYŻNO	180	162	342
27	SUŁKOWO	80	74	154
28	ŚWIĘTE	108	112	220
29	TRZEBIATÓW	146	154	300
30	TYCHOWO	216	217	433
31	ULIKOWO	247	242	489
32	WARCHLINKO	33	35	68
33	WARCHLINO	49	45	94
34	WIERZCHŁĄD	51	40	91
35	WITKOWO DRUGIE	373	334	707
36	WITKOWO PIERWSZE	203	216	419
37	ŻAROWO	327	327	654
	SUMA	6.535	6.448	12.983

Tabela nr 3. Wykaz czasowych mieszkańców wg miejscowości i płci

L.p.	Miejscowość	Mężczyźni (M)	Kobiety (K)	Liczba
1	BARZKOWICE	1	1	2
2	GOLCZEWO	0	0	0
3	GOLINA	0	2	2
4	GRABOWO	3	7	10
5	GRZĘDZICE	21	16	37
6	KĘPINKA	0	0	0
7	KICZAROWO	0	1	1
8	KLĘPINO	4	3	7
9	KOSZEWKO	3	1	4
10	KOSZEWO	4	2	6
11	KRĄPIEL	2	6	8
12	KURCEWO	1	0	1
13	LIPNIK	6	1	7
14	LUBOWO	1	2	3
15	MAŁKOCIN	3	3	6
16	PEŻINO	6	9	15
17	POCZERNIN	7	1	8
18	RADZISZEWO	0	0	0
19	ROGOWO	2	2	4
20	SIWKOWO	0	0	0
21	SKALIN	1	0	1
22	SMOGOLICE	0	0	0
23	SOWNO	0	2	2
24	STRACHOCIN	2	2	4
25	STRUMIANY	0	0	0
26	STRZYŻNO	6	5	11
27	SUŁKOWO	3	1	4
28	ŚWIĘTE	0	2	2
29	TRZEBIATÓW	0	0	0
30	TYCHOWO	3	3	6
31	ULIKOWO	2	1	3
32	WARCHLINKO	0	0	0
33	WARCHLINO	1	1	2
34	WIERZCHŁĄD	0	0	0
35	WITKOWO DRUGIE	8	7	15
36	WITKOWO PIERWSZE	3	2	5
37	ŻAROWO	7	5	12
SUMA		99	89	188

Tabela nr 4. Statystyka stałych mieszkańców wg wieku i płci na dzień 31.12.2018 r.

Przedział wiekowy	Mężczyźni (M)	Kobiety (K)	Suma
0 – 3	325	305	630
4 – 6	245	225	470
7 – 18	957	918	1.875
19 – 60	4.053	3.807	7.860
Powyżej 60	955	1.193	2.148
SUMA	6.535	6.448	12.983

Tabela nr 5. Seniorzy (stan na dzień 31 grudnia 2018 r.)

Mężczyźni (M)		Kobiety (K)		Suma
61-64	401	61-64	409	810
65-70	309	65-70	280	589
71-81	170	71-81	265	435
> 81	75	> 81	239	314
SUMA	955	SUMA	1.193	2.148

Tabela nr 6. Przyrost naturalny

Przyrost naturalny	2015	2016	2017	2018
URODZENIA	175	159	157	147
ZGONY	122	115	118	115
PRZYROST (‰)	4,23	3,49	3,06	2,46

Tabela nr 7. Migracja ludności (stan na dzień 31 grudnia 2018 r.)

L.p.	Miejscowość	2015	2016	2017	2018
1	BARZKOWICE	587	579	575	563
2	GOLCZEWO	29	30	27	25
3	GOLINA	107	111	104	108
4	GRABOWO	368	374	393	396
5	GRZĘDZICE	1253	1321	1420	1603
6	KĘPINKA	25	28	29	28
7	KICZAROWO	214	221	225	239
8	KŁĘPINO	470	464	453	463
9	KOSZEWKO	180	167	167	169
10	KOSZEWO	391	389	384	391
11	KRĄPIEL	845	828	819	809
12	KURCEWO	120	117	114	114
13	LIPNIK	455	460	474	479
14	LUBOWO	139	140	143	141
15	MAŁKOCIN	515	516	521	526
16	PEŻINO	1092	1079	1058	1045
17	POCZERNIN	217	214	227	221
18	RADZISZEWO	13	14	14	14
19	ROGOWO	109	108	105	103
20	SIWKOWO	27	27	28	31
21	SKALIN	479	491	483	480
22	SMOGOLICE	103	100	99	99
23	SOWNO	505	507	513	517
24	STRACHOCIN	349	359	363	371
25	STRUMIANY	67	68	79	77
26	STRZYŻNO	363	359	356	342
27	SUŁKOWO	176	173	167	154
28	ŚWIĘTE	214	221	218	220
29	TRZEBIATÓW	333	330	313	300
30	TYCHOWO	419	422	421	433
31	ULIKOWO	513	501	495	489
32	WARCHLINKO	66	66	66	68
33	WARCHLINO	92	94	94	94
34	WIERZCHŁĄD	82	82	86	91
35	WITKOWO DRUGIE	674	682	681	707
36	WITKOWO PIERWSZE	431	427	426	419
37	ŻAROWO	501	548	610	654
	SUMA	12523	12617	12750	12983

1.5. Podmioty gospodarcze

Centralna Ewidencja i Informacja O Działalności Gospodarczej

Centralna Ewidencja i Informacja o Działalności Gospodarczej (CEIDG) prowadzona jest w systemie teleinformatycznym przez ministra właściwego do spraw gospodarki, na podstawie Ustawy o Centralnej Ewidencji i Informacji o Działalności Gospodarczej i Punkcie Informacji dla Przedsiębiorcy z 6 marca 2018 roku (Dz. U. z 2018 r. poz. 647) oraz Ustawy Prawo przedsiębiorców z 6 marca 2018 roku (Dz. U. z 2018 r. poz. 646).

W Punkcie Obsługi Przedsiębiorcy w 2018 roku zostały zweryfikowane i przesłane do Centralnej Ewidencji i Informacji o Działalności Gospodarczej **331** wnioski CEIDG-1.

Koncesje wydawane przez Wójta Gminy Stargard

W 2018 roku liczba funkcjonujących zezwoleń na sprzedaż napojów alkoholowych wyniosła 118. Należy nadmienić, że jeden punkt sprzedaży może mieć od 1 do 3 zezwoleń.

Tabela nr 8. Zezwolenia uprawniające na sprzedaż alkoholu ważne w 2018 roku

	do 4,5% (oraz piwo)	od 4,5% do 18% (z wyjątkiem piwa)	pow. 18%	Razem
Sklepy (detal)	37	36	30	103
Lokale gastronomiczne	8	4	3	15
Zezwolenia cateringowe	0	0	0	0
Ogółem:				118

Tabela nr 9. Liczba punktów sprzedaży alkoholu na koniec 2018 roku

Punkty sprzedaży	Liczba (w szt.)
Sklepy (detal)	37
Lokale gastronomiczne	8
Ogółem:	45

Tabela nr 10. Koncesje i zezwolenia na sprzedaż alkoholu wydane w roku 2018

	do 4,5% (oraz piwo)	od 4,5% do 18% (z wyjątkiem piwa)	pow. 18%
Sklepy (detal)	3	4	3
Lokale gastronomiczne	0	0	0
Zezwolenia cateringowe	0	0	0
Zezwolenia na wyprzedaż posiadanych zapasów	0	0	0
Ogółem:	10		

Tabela nr 11. Liczba decyzji wydanych w 2018 roku o wygaszeniu zezwolenia na sprzedaż alkoholu

Przyczyny	Liczba decyzji	2.
Likwidacja punktu sprzedaży	13	
Upływ terminu ważności zezwolenia	2	
Ogółem:	15	

Tabela nr 12. Zezwolenia jednorazowe (na imprezy) na sprzedaż alkoholu wydane w 2018 r.

	Liczba zezwoleń
Przedsiębiorcom posiadającym zezwolenia	45
Jednostkom Ochotniczej Straży Pożarnej	0
Ogółem:	45

Do budżetu Gminy Stargard z tytułu wydania i korzystania z funkcjonujących stałych koncesji na sprzedaż alkoholu wpłynęło **129.301,52** zł. Z tytułu wydania jednorazowych zezwoleń na sprzedaż napojów alkoholowych wpłynęło **2.625** zł.

1.6. Organizacje pozarządowe działające na terenie gminy

Stowarzyszenia działające na obszarze Gminy Stargard:

- 1) Stowarzyszenie „Grzędzice Jutra” Grzędzice
- 2) Stowarzyszenie „Przystanek SOWNO” Sowno
- 3) Stowarzyszenie Aktywnych Mieszkańców BARZKOWIC „SAMBA” Barzkowice
- 4) Stowarzyszenie Miłośników Strachocina „SMS” Strachocin
- 5) Stowarzyszenie Rozwoju Wsi „Nad Jeziorami” w Tychowie Tychowo
- 6) Stowarzyszenie „Integracja Lipnika” Lipnik
- 7) Stowarzyszenie Przyjaciół Pęczyna Pęczino
- 8) Stowarzyszenie „DZIESIĄTKA” Krąpiel
- 9) Stowarzyszenie Wspólnie dla Ulikowa Ulikowo.

W 2018 r. na terenie gminy Stargard działały Koła Gospodyń Wiejskich w następujących miejscowościach:

- Barzkowice
- Grzędzice
- Kurcewo
- Skalin
- Strachocin
- Sowno
- Strzyżno
- Witkowo Drugie.

Pod koniec roku utworzone zostały dwa nowe Koła, tj. Koło Gospodyń Wiejskich w Małkocinie i Koło Gospodyń Wiejskich Święte.

Koła Gospodyń Wiejskich aktywnie uczestniczą w kiermaszach i festynach gminnych. Ponadto panie zrzeszone w Kołach angażują się na rzecz swoich miejscowości w działania aktywizujące i integrujące.



W gminie Stargard funkcjonują dwa zespoły ludowe, Zespół Ludowy Koszewianki z Koszewa i Zespół Ludowy Prąśniczka z Pęczyna.

Zespół Ludowy „Koszewianki” z Koszewa

Grupa rozpoczęła działalność 12.01.1989 roku. Przez 30 lat działał pod patronatem Gminy Stargard. Z końcem roku zespół zakończył swoją działalność.



Zespół Ludowy „Prząśniczka” z Pęcina

Zespół Ludowy Prząśniczka jest znany i ceniony przez mieszkańców Pomorza Zachodniego. W 2006 roku, na IX Festiwalu Współczesnej Kultury Ludowej w Kamieniu Pomorskim Zespół „Prząśniczka” zajął II miejsce. Ponadto Zespół zapraszany jest na różne wydarzenia i imprezy do sąsiednich gmin. Grupa działa pod patronatem Gminy Stargard, a instruktorem Zespołu jest Pan Piotr Olszański.



2. OBOWIĄZUJĄCE W GMINIE POLITYKI, PROGRAMY I STRATEGIE, UCHWAŁY RADY.

- I. Uchwałą Nr XXXVIII/261/18 z dnia 29 marca 2018 r., Rada Gminy Stargard przyjęła program opieki nad zwierzętami bezdomnymi oraz zapobiegania bezdomności zwierząt na terenie gminy Stargard w roku 2018 r. Celem programu jest zapobieganie bezdomności zwierząt przez zapewnienie właściwej opieki bezdomnym zwierzętom domowym, gospodarskim oraz wolno żyjącym kotom, przebywającym w granicach administracyjnych gminy. Zadania priorytetowe Programu to:
 - 1) odławianie bezdomnych zwierząt,
 - 2) zapewnienie schronienia bezdomnym zwierzętom domowym poprzez umieszczanie ich schronisku dla zwierząt, a zwierząt gospodarskich w wyznaczonym gospodarstwie rolnym,
 - 3) prowadzenie sterylizacji albo kastracji zwierząt bezdomnych oraz wolno żyjących kotów,
 - 4) poszukiwanie nowych właścicieli dla bezdomnych zwierząt,
 - 5) zapewnienie całodobowej opieki weterynaryjnej w przypadkach zdarzeń drogowych z udziałem zwierząt,
 - 6) zapewnienie opieki nad wolno żyjącymi kotami, w tym ich dokarmianie,
 - 7) prowadzenie informacji o zwierzętach czekających na adopcję na stronie internetowej gminy,

- 8) usypianie ślepych miotów,
- 9) edukacja mieszkańców Gminy Stargard w zakresie kształtowania prawidłowych postaw i zachowań człowieka w stosunku do zwierząt oraz w zakresie obowiązków spoczywających na właścicielach i opiekunach zwierząt.

Na podstawie uchwalonego programu wykonano:

- a) 30 sterylizacji wolno żyjących kotek;
- b) 5 kastracji wolno żyjących kotów;
- c) wyłapanie 31 zwierząt (psów) oraz umieszczenie w schronisku dla zwierząt w miejscowości Kiczarowo;
- d) wydanie 4 kg karmy społecznym opiekunom kotów wolno żyjących.

II. Uchwała Nr XLI/281/18 z dnia 29 czerwca 2018 r. w sprawie uchwalenia „Aktualizacji Programu Ochrony Środowiska dla Gminy Stargard na lata 2018-2021 z perspektywą do 2024 r.”. Ww. dokumencie wyznaczono następujące cele tj.

- ochrona klimatu i jakości powietrza
- zagrożenie hałasem
- pola elektromagnetyczne
- gospodarowanie wodami
- gospodarka wodno-ściekowa
- zasoby geologiczne
- gospodarka odpadami i zapobieganie powstawaniu odpadów
- zasoby przyrodnicze
- zagrożenia poważnymi awariami.

W roku 2018 interweniowano w zakresie powstających dzikich wysypisk odpadów w miejscowości: Skalin, Ulikowo, Sowno, Kiczarowo, Golczewo. Ponadto na podstawie art. 26 ustawy z dnia 14 grudnia 2012 r. o odpadach (Dz. U. z 2018 r., poz. 992 ze zm.), prowadzone były dwa postępowania administracyjne w zakresie nawiezionych odpadów. Ponadto, prowadzone były postępowania wyjaśniające w zakresie gospodarki ściekowej w miejscowości Skalin, Strachocin. Na podstawie przepisów ustawy Prawo wodne, toczą się postępowania w zakresie zachwiania stosunków wodnych w miejscowości Skalin, Grzędzice, gmina Stargard.

III. Uchwała Nr XXXIV/238/17 Rady Gminy Stargard w sprawie uchwalenia „Rocznego Programu Współpracy gminy Stargard z organizacjami pozarządowymi oraz podmiotami prowadzącymi działalność pożytku publicznego na 2018 r.”.

Celem głównym współpracy samorządu z organizacjami pozarządowymi jest poprawa jakości życia oraz pełniejsze zaspokajanie potrzeb społecznych mieszkańców gminy poprzez stwarzanie im możliwości i warunków do uczestnictwa w życiu społecznym.

Realizacja programu polega na:

- a) wzajemnym informowaniu się o planowanych kierunkach działalności i realizowanych zadaniach przez publikowanie ważnych informacji na stronie internetowej gminy www.gmina.stargard.pl oraz w Biuletynie Informacji Publicznej Gminy.
- b) organizowaniu spotkań dotyczących ogólnych zasad współpracy i konkretnych zadań związanych z realizacją programu.
- c) konsultowaniu z podmiotami programu aktów prawa miejscowego w dziedzinach dotyczących działalności statutowej tych podmiotów.
- d) tworzenie w miarę potrzeb przez organy Gminy wspólnych zespołów o charakterze doradczym, inicjatywnym złożonych z przedstawicieli podmiotów programu oraz przedstawicieli właściwych organów Gminy.
- e) Organizowanie przez Gminę w ramach środków przewidzianych na ten cel w budżecie Gminy, bezpłatnych konsultacji i szkoleń dla podmiotów programu.

- f) Prowadzenie wspólnych przedsięwzięć, np. organizacji imprez kulturalno-promocyjnych Gminy, współorganizowanie konferencji, forum wymiany doświadczeń itp.
- g) Udzielanie rekomendacji podmiotom programu współpracującym z Gminą, które ubiegają się o dofinansowanie z innych źródeł.
- h) Współdziałanie z podmiotami programu w pozyskiwaniu środków finansowych z innych źródeł w szczególności z Unii Europejskiej.
- i) Udzielaniu w miarę możliwości wsparcia technicznego, organizacyjnego i merytorycznego w szczególności poradnictwa i doradztwa, oraz udzielania informacji o zmianach prawa w zakresie dotyczącym działalności podmiotów programu.

Wysokość środków przeznaczona na realizację programu określona została w budżecie Gminy na rok 2018, ma kwotę **141 000,00 zł**, w tym:

- a) Ochronę zdrowia i pomoc społeczną w tym w szczególności:
 - Wspieranie rodziny i systemu pieczy zastępczej 140.000,00 zł,
 - Badania profilaktyczne dla mieszkańców gminy 1.000,00 zł.

Placówki wsparcia dziennego na terenie Gminy Stargard prowadzone były przez Towarzystwo Przyjaciół Dzieci w formie opiekuńczej, w miejscowościach:

- 1) **Golina** – 3 dni w tygodniu od 14:00 do 18:00,
- 2) **Grabowo** – 2 dni w tygodniu od 13:30 do 17:30,
- 3) **Koszewo** – 3 dni w tygodniu od 15:00 do 19:00,
- 4) **Krapiel** – 3 dni w tygodniu od 15:00 do 19:00,
- 5) **Lipnik** – 3 dni w tygodniu od 14:00 do 18:00,
- 6) **Lubowo** – 2 dni w tygodniu od 14:00 do 18:00,
- 7) **Małkocin** – 3 dni w tygodniu od 13:00 do 17:00,
- 8) **Poczernin** – 2 dni w tygodniu od 14:00 do 18:00,
- 9) **Strzyżno** – 5 dni w tygodniu od 14:00 do 18:00,
- 10) **Trzebiatów** – 2 dni w tygodniu od 15:00 do 19:00,
- 11) **Ulikowo** – 3 dni w tygodniu od 14:00 do 18:00,
- 12) **Żarowo** – 3 dni w tygodniu od 14:00 do 18:00.

W placówkach wsparcia dziennego w 2018 r. objęto opieką **248 dzieci**. Placówki wsparcia dziennego prowadzone w formie opiekuńczej zapewniły uczestnikom:

- 1) opiekę w godzinach popołudniowych,
- 2) pomoc w nauce i odrabianiu zadań domowych,
- 3) organizację czasu wolnego, zabaw, zajęć sportowych oraz rozwój zainteresowań,
- 4) posiłek w formie podwieczorku (warsztaty kulinarne mające walor edukacyjny, wspólne przygotowywanie posiłków).
- 5) współpracę z rodzicami/opiekunami dziecka oraz z placówkami oświatowymi.

Badania profilaktyczne

Badania profilaktyczne prowadzone były na terenie Miasta Stargard, informacje o możliwości wykonania badań umieszczane były na bieżąco na stronie internetowej gminy.

2.1. Informacja o realizacji polityk, programów i strategii.

„Strategia Rozwoju Społeczno – Gospodarczego Gminy Stargard”

Tabela nr 13. Realizacja strategii rozwoju Gminy

7.1 INFRASTRUKTURA		
CELE PIERWSZORZĘDNE		
Podjąć działania w kierunku rozwoju infrastruktury technicznej		
Kierunki działania		
Rozbudowa i przebudowa zbiorczej sieci wodociągowo-kanalizacyjnej w obszarach zwartej zabudowy, nowej zabudowy mieszkaniowej i terenów inwestycyjnych	Poprawa stanu technicznego dróg przebiegających przez teren gminy	Rozbudowa i przebudowa obiektów infrastruktury około drogowej (m.in. chodniki, spowalniacze, ścieżki rowerowe, oświetlenie)
<ol style="list-style-type: none"> Opracowanie dokumentacji projektowo-kosztorysowej związanej z przebudową ujęcia wody dla zasilania m. Ulikowo. Rozbudowa i przebudowa sieci wodociągowej w m. Ulikowo. Budowa odcinka sieci wodociągowej Lipnik–Grzędzice. Wykonanie dokumentacji projektowo – wykonawczej na budowę przyłącza do boiska sportowego w m. Krąpiel. Teren gminy – współfinansowanie rozbudowy: <ul style="list-style-type: none"> sieci wodociągowej – 6.127,47mb. wraz z przyłączami – 67szt., sieci kanalizacyjnej – dł. 767,25 mb. wraz z przyłączami – 17 szt. 	<ol style="list-style-type: none"> Rozpoczęcie przebudowy drogi gminnej nr 490015Z na odcinku Grzędzice – Lipnik pn.: „Budowa infrastruktury drogowej polegającej na przebudowie drogi gminnej wraz z budową chodników i ścieżki rowerowej w Grzędzicach”. Remonty częściowe dróg gminnych: <ul style="list-style-type: none"> Lubowo – Żarowo – Grzędzice – Lipnik wraz z odcinkami w miejscowościach Lubowo, Grzędzice i Lipnik, Witkowo Drugie - Stargard, w m. Święte, w m. Strachocin, Wierzchląd – Skalin, Koszewko, Lubowo – Rogowo – Poczernin, w m. Strzyżno, Ulikowo – Bębniak, Krąpiel – Żukowo. Budowa zjazdu z drogi krajowej nr 20 w m. Kiczarowo. Remont nawierzchni drogi wraz z częściowym utwardzeniem nawierzchni na jej odcinkach, między 	<ol style="list-style-type: none"> Wykonanie rozbudowy oświetlenia drogowego w miejscowościach: <ul style="list-style-type: none"> Witkowo Drugie, ul. Kolejowa, Sowno ul. Sosnowa/Dębowa. Opracowanie dokumentacji projektowo-kosztorysowej dotyczącej rozbudowy oświetlenia drogowego w miejscowościach: Małkocin– początek i koniec miejscowości do pierwszych budynków mieszkalnych. Wykonanie dokumentacji oraz położenie odcinka chodnika w ciągu drogi gminnej w miejscowości Witkowo Drugie. Zlecono opracowanie dokumentacji projektowo-kosztorysowej na budowę parkingu samochodowo–rowerowego przy stacji kolejowej w m. Grzędzice wraz z usytuowaniem

	<p>innymi w miejscowościach:</p> <ul style="list-style-type: none"> – Lipnik ul. Spokojna, – Lipnik ul. Brzozowa, – Lipnik ul. Kasztanowa/Sadowa, – Lipnik ul. Ogrodowa, – Strzyżno, dz. nr geod. 19, – Witkowo Drugie ul. Ogrodowa, – Żarowo, dz. nr geod. 387, – Grzędzice ul. Anny Jagiellonki, – Grzędzice ul. Łąkowa, – Grzędzice ul. Podleśna, – Grzędzice ul. Radości, – Grzędzice ul. Klonowa, – Kolonia Kiczarowo, – Grzędzice ul. Warzywna, – Witkowo Drugie ul. Wiśniowa, – Strachocin, dz. nr geod. 49, – Lubowo – Klępino, dz. nr geod. 72, – Żarowo, dz. nr geod. 353, – Poczernin, dz. nr geod. 247, – Grabowo Kolonia Górna, dz. nr geod. 227/1, – Żarowo, dz. nr geod. 243, – Lipnik ul. Ogrodowa, – Grzędzice ul. Stargardzka. <p>5. Remont zjazdów:</p> <ul style="list-style-type: none"> – Ulikowo przy świetlicy wiejskiej, – Lipnik ul. Brzozowa, – Lipnik ul. Ogrodowa. <p>6. Bieżące remonty oraz poprawa przejezdności wszystkich dróg gminnych i wewnętrznych stanowiących własność gminy, w tym konserwacja mostów, przepustów i rowów.</p>	<p>biletomatów i kasowników dla podróżnych, w ramach projektu budowy Szczecińskiej Kolei Metropolitalnej.</p> <p>5. Zlecono wykonanie nowych wiat przystankowych dla: m. Grabowo Kolonia Dolna – 1 szt., Tychowo wieś – 1 szt., Barzkowice ZODR – 1 szt., Warchlinko – 1 szt.</p>
CELE DRUGORZĘDNE		
Podjąć działania w kierunku infrastruktury oświatowej i sportowej		
Kierunki działania		
Przebudowa istniejących szkół podstawowych wraz z ich doposażeniem w nowoczesny sprzęt dydaktyczny	Budowa i przebudowa otwartej bazy sportowej – boiska z zapleczem socjalnym i sportowym	

<ol style="list-style-type: none"> 1. Sowno - realizacja robót związanych z rozbudową i przebudową szkoły. Od września 2019 r. oddana zostanie do użytku część obiektu. Rozpocznie się modernizacja ‘starej części szkoły’. 2. Strachocin - opracowano dokumentację projektowo - kosztorysową na przebudowę i rozbudowę szkoły wraz z zagospodarowaniem terenu – uzyskano pozwolenia na budowę wymagane do realizacji zadania. 3. Grzędzice - opracowano dokumentację projektowo - kosztorysową na przebudowę i rozbudowę szkoły wraz z zagospodarowaniem terenu – uzyskano pozwolenia na budowę wymagane do realizacji zadania. 4. Szkoła Podstawowa w Małkocinie i Strachocinie otrzymała środki w ramach wsparcia z EFS Działanie 8.3 Wsparcie szkół i placówek oświatowych prowadzących kształcenie ogólne oraz uczniów uczestniczących w kształceniu podstawowym, gimnazjalnym i ponadgimnazjalnym w ramach strategii ZIT dla Szczecińskiego Obszaru Metropolitalnego, na wyposażenie szkoły w pomoce dydaktyczne do nauki przedmiotów ścisłych. 	<ol style="list-style-type: none"> 1. Ulikowo- opracowano dokumentację projektowo - kosztorysową związaną z budową boiska rekreacyjnego oraz zagospodarowaniem w części teren działki nr 27/11 oraz zawarto umowę o dofinansowanie realizacji zadania. 2. Opracowano dokumentację na budowę siłowni zewnętrznej przy boisku sportowym w m. Pęczino. 3. Strumiany– wykonano budowę boiska sportowego. 4. W 2018 roku boiska sportowe w Golinie oraz w Małkocinie zostały doposażone w piłkochwyty. 5. Wykonano nowe boiska do piłki plażowej w miejscowościach Golina i Barzkowice.
CELE DRUGORZĘDNE	
Stworzyć warunki do rozwoju budownictwa mieszkaniowego	
Kierunki działania	
Wyznaczanie w Miejscowych Planach Zagospodarowania Przestrzennego nowych terenów przeznaczonych pod rozwój budownictwa mieszkaniowego, w tym indywidualnego	Uzbrajanie w niezbędną infrastrukturę techniczną nowych terenów przeznaczonych pod rozwój budownictwa mieszkaniowego
<ol style="list-style-type: none"> 1. Uchwalenie miejscowego planu zagospodarowania przestrzennego dla terenu działki nr 53/1 obręb Kępino; 2. Podjęcie przez Radę Gminy uchwały w sprawie przystąpienia do sporządzania miejscowego planu zagospodarowania przestrzennego dla terenu w obrębie Strachocin; 	Wydanie 44 decyzji o ustaleniu lokalizacji inwestycji celu publicznego dotyczących budowy nowych oraz rozbudowy istniejących sieci kanalizacyjnych, wodociągowych i gazowych oraz linii elektroenergetycznych
Podjąć działania w kierunku rozbudowy sieci kanalizacji sanitarnej i sieci gazowniczej na terenie gminy	
Kierunek działania	
Utworzenie sprawnego systemu odprowadzania wód deszczowych - budowa kanalizacji deszczowej	
Rozpoczęcie budowy kanalizacji deszczowej drogi gminnej w m. Grzędzice (w ramach zadania przebudowy drogi gminnej)	
CELE TRZECIORZĘDNE	

Kierunki działania
Podjąć działania w kierunku poprawy stanu technicznego infrastruktury drogowej
1. Systematyczne przeglądy wszystkich dróg gminnych i wewnętrznych stanowiących własność gminy, w tym przeglądy mostów, przepustów i rowów oraz przejazdów kolejowo - drogowych.

7.2. GOSPODARKA	
CELE PIERWSZORZĘDNE	
Stworzyć warunki do dalszego rozwoju sektora małych i średnich przedsiębiorstw na terenie gminy	Pozyskiwać inwestorów zewnętrznych dla rozwoju społeczno- gospodarczego gminy
Kierunki działania	
Wyznaczenie w Miejscowych Planach Zagospodarowania Przestrzennego nowych terenów przeznaczonych pod rozwój działalności gospodarczej wraz z budową i rozbudową infrastruktury otoczenia biznesu	Tworzenie i aktualizacja Miejscowych Planach Zagospodarowania Przestrzennego dla lokalizacji nowych inwestycji w atrakcyjnych obszarach gminy
Uchwalenie miejscowego planu zagospodarowania przestrzennego dla terenu w obrębie Golczewo (tereny produkcyjne, składowo – magazynowe, usługowe), wyznaczenie nowych terenów przeznaczonych pod działalność gospodarczą o powierzchni ok. 5,90 ha.	Realizacja w 2018 r.: 1. Uchwalenie miejscowego planu zagospodarowania przestrzennego dla terenu w obrębie Golczewo (tereny produkcyjne, składowo – magazynowe, usługowe). 2. Zainicjowanie sporządzania miejscowego planu zagospodarowania przestrzennego dla terenu w obrębie Strachocin (tereny mieszkaniowe i usług publicznych).

7.3. PRZESTRZEŃ		
CELE PIERWSZORZĘDNE		
Działać na rzecz tworzenia i aktualizowania dokumentów planistycznych dających na bieżąco podstawy do realizacji nowych inwestycji	Podjąć działania w kierunku pozyskania i przygotowania nowych terenów osadniczych poprzez ich uzbrojenie i promocję	Podjąć działania w kierunku odnowy obszarów wiejskich, rewitalizacji dóbr kultury oraz dziedzictwa kulturowego
Kierunki działania		

Opracowywanie i aktualizowanie miejscowych planów zagospodarowania przestrzennego	Tworzenie pozamiejskich enklaw dla rozwoju budownictwa indywidualnego	Inwentaryzacja zasobów społecznych i kulturowych	Renowacja obiektów zabytkowych i miejsc pamięci
<p>1. Uchwalenie miejscowego planu zagospodarowania przestrzennego dla działki nr 53/1 obręb Kłębino (teren mieszkaniowy).</p> <p>2. Uchwalenie miejscowego planu zagospodarowania przestrzennego dla przebiegu linii elektroenergetycznej 220 kV w obrębach Lipnik, Grzędzice, Żarowo, Rogowo, Lubowo i Warchlino (przebudowa istniejącej linii elektroenerget. – modernizacja infrastruktury technicznej).</p> <p>3. Uchwalenie miejscowego planu zagospodarowania przestrzennego dla terenu w obrębie Golczewo (tereny produkcyjne, składowo – magazynowe, usługowe).</p> <p>4. Zainicjowanie sporządzania miejscowego planu zagospodarowania przestrzennego dla terenu w obrębie Strachocin (tereny mieszkaniowe i usług publicznych).</p>	<p>Wydanie 596 decyzji o warunkach zabudowy, w tym 553 decyzji dotyczących lokalizacji zabudowy mieszkaniowej jednorodzinnej</p>	<p>Prace nad wykonaniem Gminnej Ewidencji Zabytków</p>	<p>Udzielenie Parafii Rzymskokatolickiej p.w. NMP Królowej Świata w Stargardzie dotacji celowej w kwocie 25.000 zł na wykonanie prac konserwatorskich i robót remontowych kościoła filialnego p.w. św. Antoniego z Padwy w m. Święte.</p>
CELE DRUGORZĘDNE			
Sprzyjać wykorzystaniu istniejących walorów przyrodniczo-krajobrazowych na rzecz rozwoju turystyki.			
Kierunki działania			
Powiększanie bazy turystycznej w obszarze usług noclegowych i gastronomicznych wraz z rozbudową bazy agroturystycznej.			

Na terenie gminy w roku 2018 funkcjonowało 10 obiektów wpisanych do ewidencji obiektów świadczących usługi hotelarskie w tym jedno pole biwakowe.	
Podjąć działania w kierunku poprawy komunikacji wewnętrznej i zewnętrznej	
Utworzenie komunikacji wewnętrznej w oparciu o transport publiczny i prywatny	Przebudowa głównych szlaków komunikacji drogowej w obrębie gminy Stargard
1. Realizacja kursów (poprzez wydłużenie trasy linii nr 16) do miejscowości Siwkowo, Warchlino i Warchlinko – wprowadzono w 2016 r. poprzez zawarcie umowy z prywatnym przewoźnikiem na wykonywanie kursów na powyższej linii).	1. Opracowanie dokumentacji projektowo – wykonawczej na przebudowę drogi gminnej nr 490015Z o przebiegu Lubowo – Żarowo – Grzędzice – Lipnik dla odcinka Żarowo – Grzędzice – Lipnik (bez miejscowości) z podziałem na odcinki A, B i C. 2. Uzyskanie decyzji o zezwoleniu na realizację inwestycji drogowej dla Odcinków A (Grzędzice – Lipnik), B (Grzędzice). Uzyskanie dofinansowania inwestycji z funduszy unijnych. Rozpoczęcie realizacji zadania.

7.4 SPOŁECZNOŚĆ	
CELE PIERWSZORZĘDNE	
Kierunki działania	
Stworzyć warunki równego dostępu do kultury, nauki, sportu i rekreacji wszystkim mieszkańcom gminy z uwzględnieniem niepełnosprawnych	
Budowa i przebudowa placówek kulturalnych (domy kultury, świetlice wiejskie) oraz organizacja dowozu dzieci i młodzieży do szkół podstawowych i gimnazjalnych zlokalizowanych na terenie gminy	Tworzenie placów zabaw i rekreacji dla młodzieży wraz z budową bazy sportowej na terenie miejscowości sołeckich
1. Budowa świetlicy wiejskiej w m. Tychowo – zakończono etap I. nie wyłoniono wykonawcy etapu II z powodu braku wymaganych środków finansowych. 2. Zakup i lokalizacja kontenera na potrzeby świetlicy wiejskiej w m. Kurcewo.	1. Wykonano siłownię zewnętrzną w m. Pęczino. 2. Zagospodarowanie terenu plaży w m. Wierchłąd. 3. Zwiększenie wyposażenia placu zabaw w m. Barzkowice. 4. Zwiększenie wyposażenia terenu rekreacyjnego w m. Koszewko. 5. Zwiększenie wyposażenia terenu rekreacyjnego w m. Lipnik przy kontenerach. 6. Rozpoczęcie porządkowania terenu rekreacyjnego na budowę boisk sportowych i placu zabaw. 7. Ogrodzenie placu zabaw w m. Sowno. 8. Zwiększenie wyposażenia placu zabaw

	w m. Krąpiel. 9. Remont szatni przy boisku sportowym w m. Krąpiel. 10. Zwiększenie wyposażenia na placu zabaw w m. Żarowo.
CELE PIERWSZORZĘDNE	
Podjąć działania w kierunku poprawy bezpieczeństwa na terenie gminy.	
Kierunek działania	
Organizacja cyklicznych imprez gminnych dla zwiększenia aktywizacji i integracji społecznej mieszkańców gminy	Monitoring miejsc i obszarów zagrożonych przestępczością, patologiami społecznymi i wykluczeniem społecznym.
<ul style="list-style-type: none"> • W 2018 r. zorganizowane zostały wiosną i jesienią dla KGW i organizacji pozarządowych warsztaty rękodzielnicze mające na celu aktywizację i integrację społeczną. W 2018 r. warsztaty zorganizowane zostały w świetlicy w Strzyżnie i w Sownie. • Dwa razy w roku organizowane są Kiermasze Świąteczne. W Strachocinie Kiermasz Wielkanocny a w Grzędzicach Kiermasz Bożonarodzeniowy. • W sierpniu organizowane są Dożynki Gminne. W 2018 r. odbyły się 25 sierpnia w Witkowie Drugim. • w celu zwiększenia aktywizacji i integracji społecznej GKRPA dofinansowuje festyn rodzinny „W zagrodzie i w polu bez alkoholu” organizowany przez Stowarzyszenie Rozwoju Wsi „Nad jeziorami” w Tychowie. Celem jest promowanie zdrowego stylu życia i ciekawe formy spędzania wolnego czasu. Celem jest integracja rodzin i mieszkańców wsi. Odbywają się konkursy dla najmłodszych 	Działania mające na celu monitoring były podejmowane przez pracowników socjalnych zatrudnionych w tut. Ośrodku w ramach pracy socjalnej z rodziną lub osobą. Prowadzona praca socjalna koncentrowała się na diagnozowaniu i analizowaniu sytuacji rodzin z problemami opiekuńczo- wychowawczymi, ustalaniu przyczyn występujących w nich kryzysu, wnioskowaniu do kierownika Ośrodka o przydzielenie rodzinie asystenta rodziny jak również ustalaniu i przyznawaniu pomocy. Udzielali wsparcia i poradnictwa w zakresie tworzenia warunków sprzyjających prawidłowemu rozwojowi rodziny, edukacji po przez wskazywanie właściwych metod wychowawczych, form i możliwości spędzania wolnego czasu, zwracano uwagę na warunki sanitarno- higieniczne, motywowali rodziców do pracy nad właściwą postawą i prawidłowym wypełnianiem swoich obowiązków, motywowali do działań prozdrowotnych. Proponowali i zachęcali między innymi do kontaktu ze specjalistami tj. pedagogiem, psychologiem z innych placówek wspierających funkcjonowanie rodziny. Informowano o możliwości skorzystania z darmowych porad prawnych prowadzonych na terenie Urzędu Gminy Stargard. Działania te miały na celu umożliwienie osobom i rodzinom przezwyciężenie trudnych sytuacji życiowych, których nie są one w stanie pokonać, wykorzystując własne uprawnienia, zasoby i możliwości. Pomoc skierowana była do osób i rodzin niezdolnych do samodzielnego zaspokojenia

	<p>niezbędnych potrzeb życiowych. Gminny Ośrodek Pomocy Społecznej w Stargardzie sporządzał niezbędne sprawozdania z realizowanych działań, analizował i oceniał zjawiska rodzące zapotrzebowanie na świadczenia pomocy społecznej, a zgromadzone dane wykorzystał w planowaniu kierunków działań na przyszłe lata.</p> <p>Działania podejmowane przez pracowników socjalnych miały charakter interdyscyplinarny. Mając na uwadze dobro rodzin i osób odbywały się przy ścisłej współpracy z przedstawicielami placówek oświatowych, służby zdrowia, Policji i innych instytucji działających na rzecz rodziny (Poradni Pedagogiczno-Psychologicznej, GKRPA, GZI, PCPR, kuratorów, Stowarzyszenia Klubu Abstynenta „Ala’’, PUP, Centrum Doradztwa Zawodowego i Pośrednictwa Pracy „QKarierze’’).</p> <p>Wykorzystując dostępne narzędzia pracownicy socjalni w 2018 roku przeprowadzili 1058 rodzinnych wywiadów środowiskowych. Ogółem w roku 2018 bez względu na rodzaj świadczeń, formę, liczbę oraz źródło finansowania z pomocy skorzystało 345 rodzin (910 osób). Zawarto 8 kontraktów socjalnych.</p> <p>Realizując zadania określone w ustawie o wspieraniu rodziny i pieczy zastępczej asystenci rodziny w 2018 roku objęli swoim działaniem 21 rodzin, w których było 58 dzieci. Monitorowaniem objęte były również rodziny które zakończyły współpracę z asystentem rodziny.</p> <p>W ramach Gminnego Zespołu Interdyscyplinarnego w Stargardzie odbyły się 4 posiedzenia Zespołu. W 2018 roku utworzono 32 grupy robocze, które odbyły 108 posiedzeń. Grupy pracowały ze 125 osobami, w tym, 55 kobietami, 28 mężczyznami i 44 dziećmi. Pomocą grup roboczych zostało objętych 56 rodzin. Wszystkie rodziny wobec których prowadzona była procedura „Niebieskie Karty’’ były systematycznie monitorowane (w trakcie prowadzenia procedury i po jej zakończeniu) przez pracowników socjalnych Gminnego Ośrodka Pomocy Społecznej i dzielnicowych Komendy Powiatowej Policji w Stargardzie. Monitoring w środowisku miał na celu sprawdzanie bezpieczeństwa osób pokrzywdzonych oraz</p>
--	--

		monitorowanie ustalonych form pomocy.
Przebudowa i doposażenie strażnic Ochotniczej Straży Pożarnej – uaktywnienie działalności OSP		
1. Jednostki OSP w Barzkowicach, Grzędzicach, Pęzinie, Sownie, Żarowie i Witkowie doposażono zgodnie ze złożonym przez nie zapotrzebowaniem m.in. umundurowanie bojowe, umundurowanie koszarowe, radiostacje nasobne itp. 2. Jednostka OSP Grzędzice otrzymała nowoczesny system powiadamiania alarmowego SMS 3. Uzyskano dotację z Funduszu Sprawiedliwości na doposażenie jednostek OSP w sprzęt ratowniczy służący poszkodowanym, były to m.in. zestaw ratownictwa drogowego wraz z oprzyrządowaniem, najaśnice, torba ratownictwa medycznego, nosze typu deska, parawany do osłony miejsca wypadków, agregat prądotwórczy, przenośne zestawy do oznakowania terenu akcji, itp. 4. Dokonano termomodernizacji budynku remizy w miejscowości Pęzino.		
CELE PIERWSZORZĘDNE		
Stworzyć warunki równego dostępu do kultury, nauki, sportu i rekreacji wszystkim mieszkańcom gminy z uwzględnieniem osób niepełnosprawnych.		
Kierunek działania		
Tworzenie placów zabaw i rekreacji dla dzieci i młodzieży (tzw. Ogródki Jordanowskie) wraz z budową bazy sportowej na terenie miejscowości sołeckich.		
<ul style="list-style-type: none"> - Boiska sportowe w miejscowościach Klepino, Strzyżno, Golina i Małkocin wyposażono w nowy sprzęt sportowy i treningowy (bramki do piłki nożnej, piłkochwyty). - Przy boisku do piłki nożnej w miejscowości Golina oraz w miejscowości Barzkowice wykonano boisko do siatkówki plażowej. 		
CELE DRUGORZĘDNE		
Kierunek działania		
Tworzenie programów profilaktycznych dla dzieci i młodzieży szkolnej w zakresie rozpoznawania występujących w środowisku zagrożeń (alkoholizm, narkomania)	Tworzenie grup wsparcia dla osób zagrożonych tzw. Wykluczeniem społecznym (np. lokalne grupy AA)	Organizacja zajęć pozalekcyjnych (zajęcia sportowe, kółka zainteresowań) dla dzieci i młodzieży

<p>W ramach działalności Gminnej Komisji Rozwiązywania Problemów Alkoholowych uczniowie szkół podstawowych oraz gimnazjum uczestniczyli w programach profilaktycznych z zakresu przeciwdziałania alkoholizmowi i narkomanii. Są to programy rekomendowane przez Państwową Agencję Rozwiązywania Problemów Alkoholowych oraz przez Krajowe Biuro ds. Przeciwdziałania Narkomanii. 70 uczniów aktywnie, przez rok szkolny brało udział w ogólnopolskiej kampanii społecznej pt. „Zachowaj Trzeźwy Umysł”, propagująca nowoczesną profilaktykę, uczącą młodzież postaw asertywnych w sytuacjach zagrożeń, dokonywania odpowiednich wyborów, właściwego zagospodarowania czasu wolnego. W konkursie plastyczno – literackim, z kilku tysięcy prac wyróżniono sześcioro naszych uczniów. Nagrodę główną zdobył uczeń SP Małkocin.</p> <p>Uczniowie Szkoły Podstawowej w Pęczynie brali udział w programie profilaktycznym pn. Program Domowych Detektywów „Jaś i Małgosia na tropie”. Jest to program dla uczniów w wieku 10-12 lat oraz ich rodziców i nauczycieli, ukierunkowany na zapobieganie inicjacji alkoholowej. W 2018 roku</p>	<p>Gminna Komisja Rozwiązywania Problemów Alkoholowych współpracuje ze Stowarzyszeniem Klubu Abstynenta „Ala” w Stargardzie. Stowarzyszenie umożliwia spotkania grup samopomocowych anonimowych alkoholików, osób współzależniowanych, anonimowych narkomanów, osób doświadczających przemocy w rodzinie, dorosłych dzieci alkoholików. Stowarzyszenie stwarza środowisko alternatywne dla abstynentów i ich rodzin, organizuje obozy terapeutyczne dla rodzin z problemem uzależnień i przemocy. Nasi mieszkańcy są objęci programem edukacyjno – korekcyjnym dla ofiar przemocy w rodzinie, korzystają ze wsparcia terapeutów uzależnień, uczestniczą w warsztatach dla ofiar przemocy w rodzinie (udział wzięło 15 osób). W 2018 roku z oferty stowarzyszenia skorzystało 34 osoby, udzielono 40 porad i wsparcia z zakresu przemocy</p>	<p>Od wielu lat aktywnie działa koło teatralne „Na-10 tkę” w Barzkowicach. Celem działalności koła jest umożliwienie dzieciom i młodzieży spędzania wolnego czasu w sposób atrakcyjny i bezpieczny poprzez twórczość własną (warsztaty wokalne, teatralne) pokazanie mocnej strony każdego dziecka (plastycznej, muzycznej, aktorskiej). Koło współpracuje z GKRPA, świetlicami środowiskowymi, Stowarzyszeniem Aktywnych Mieszkańców Barzkowic „SAMBa”. Koło organizuje między innymi festyny rodzinne, przedstawienia teatralne promujące zdrowy styl życia. GKRPA sfinansowała zakup artykułów papierniczych, dekoracyjnych, spożywczych na zajęcia z dziećmi dot. problemów zagrożeń przemocą i uzależnieniami. Promocja twórczości dziecięcej. GKRPA dofinansowywała dla uczniów i mieszkańców gminy Stargard wyjazdy autokarowe na spektakle i warsztaty do Szczecina, na pływalnię do Choszczyna oraz na lodowisko do Stargardu w ramach szkolnych programów profilaktyki propagujących zdrowy i aktywny styl życia bez używek. Wycieczka do Międzyzdrojów. Pracownicy socjalni z Gminnego Ośrodka Pomocy Społecznej w Stargardzie zorganizowali projekt socjalny „Nie krzywdź”. Projekt socjalny kierowany był do dzieci z rodzin, w których prowadzona była procedura „Niebieskie Karty” lub dzieci zagrożonych przemocą w rodzinie. Celem projektu było przeprowadzenie działań terapeutycznych w formie wakacyjnych spotkań dla dzieci w wieku 8-11 lat mieszkających w miejscowościach Barzkowice i Pęczino. SP Małkocin uczestniczyła w konkursie grup teatralnych w Szczecinie w którym uczniowie SP Małkocin zajęli I-sze miejsce.</p> <p>SP Małkocin zorganizowała Turniej lekkoatletyczny promujący zdrowe odżywianie i działalność profilaktyczną wśród uczniów. GKRP zakupiła materiały papiernicze do pracy z uczniami i rodzicami w formie warsztatów w ramach realizacji działań związanych z promowaniem zdrowego</p>
--	---	--

<p>w programie wzięło udział 33 uczniów wraz z rodzicami oraz 2 nauczycieli.</p> <p>GKRPA zakupiła filmy z zakresu profilaktyki uzależnień do wykorzystania przez SP Małkocin.</p> <p>SP Pęczino realizowała 36 godzinny program profilaktyczny „Apteczka pierwszej pomocy emocjonalnej”. Program skierowany był do 15 uczniów wraz z rodzicami.</p>	<p>i uzależnień dla osób potrzebujących i ich rodzin na grupę wsparcia systematycznie uczęszczało 8 osób. Jedna osoba uczestniczyła w obozie terapeutycznym. Rodzice mogą uzyskać pomoc z zakresu metod wychowawczych wobec dzieci, innych niż kary cielesne. GKRPA finansowo wspiera działalność stowarzyszenia która świadczy usługi dla mieszkańców gminy Stargard. Klienci Ośrodka korzystają z darmowych porad prawnych udzielanych na terenie Gminy Stargard.</p>	<p>stylu życia. Realizatorem była SP Małkocin.</p> <p>SP Strachocin zorganizował warsztaty „Profesjonalny doradca żywnościowy”. Towarzystwo Przyjaciół Dzieci- Placówki Wsparcia dziennego zorganizował III Międzyogniskowy konkurs plastyczny pt.”Dziękuję, alkoholem się nie truję” w którym udział wzięły dzieci i młodzież z placówek wsparcia dziennego TPD. Sołectwo Ulikowo zorganizowało festyny dla mieszkańców gminy, imprezy o charakterze sportowym i integracyjnym. SP Pęczino odbył się XVIII Turniej Wiedzowo – Sportowy „6 po 6”. Impreza promuje aktywność fizyczną młodego człowieka, sprawdza wiedzę z zakresu zagrożeń uzależnieniami. Turniej integruje uczniów, doskonali umiejętności współpracy oraz łączenia rywalizacji z zabawą.</p> <p>W 2018 roku na terenie Gminy Stargard działało 12 placówek wsparcia dziennego Golina, Grabowo, Koszewo, Krapiel, Lipnik, Lubowo, Małkocin, Poczernin, Strzyżno, Trzebiatów, Ulikowo i Żarowo. Placówki prowadzone były przez organizację pozarządową: Towarzystwo Przyjaciół Dzieci Zachodniopomorski Oddział Regionalny w Szczecinie.</p>
Kierunek działania		
Tworzyć warunki do zwiększenia dostępności do różnych form edukacji pozaszkolnej w oparciu o istniejącą bazę oświatową		
Na boisku wielofunkcyjnym Orlik w Witkowie Pierwszym w okresie od kwietnia do grudnia prowadzone były zajęcia sportowe, organizowane przez wykwalifikowanego Animatora Sportowego w wymiarze 138 godzin miesięcznie.		
CELE TRZECIORZĘDNE		
Kierunek działania		
Niwelować społeczne skutki występującego bezrobocia		
<p>Skutki bezrobocia są dotkliwe nie tylko dla samych bezrobotnych i ich rodzin, ale również całego społeczeństwa, dlatego pracownicy socjalni ośrodka prowadzą pracę socjalną z mieszkańcami gminy m.in. w celu aktywizacji zawodowej mieszkańców.</p> <p>Istotną funkcją pracy socjalnej jest pomoc w nabywaniu umiejętności społecznych, które są niezbędne do pozyskania i utrzymania pracy, a których nie posiadają tzw. najtrudniejsi klienci pomocy społecznej, czyli osoby fizycznie zdolne do pracy, ale z niskimi kwalifikacjami, brakiem doświadczenia zawodowego i wzorca pracy. Jedną z możliwości pracowników socjalnych wspierających klientów jest kierowanie ich do specjalistów zajmujących się poszczególnymi problemami, np. do psychologa, terapeuty uzależnień, prawnika. Jest to bardzo istotna forma wsparcia, gdyż niejednokrotnie pomaga rozwiązać problem, który jest bezpośrednią przyczyną</p>		

bezrobocia klienta. Może to być terapia uzależnień, ale też wzmocnienie motywacji do podejmowania działań poprzez spotkania z psychologiem, który pomaga odkrywać słabe strony osoby niepotrafiącej przez dłuższy czas zdobyć zatrudnienia (np. zniechęcenie, apatia, brak wiary we własne umiejętności). Ośrodek korzysta z usług specjalistów zatrudnionych m.in. w stowarzyszeniach działających na terenie miasta Stargard.

Pracownicy socjalni motywują mieszkańców do zarejestrowania się w Powiatowym Urzędzie Pracy i współpracują z Centrum Doradztwa Zawodowego i Pośrednictwa Pracy „QKarierze” w Stargardzie do którego kierują klientów naszego Ośrodka w celu podniesienia lub nabycia umiejętności zawodowych oraz przekwalifikowania i zdobycia zatrudnienia.

W ramach prowadzonej pracy socjalnej pracownicy socjalni informują i motywują klientów Ośrodka Pomocy Społecznej o projektach realizowanych na terenie województwa dotyczących możliwości podniesieniu kwalifikacji, podjęcia kursów, stażu oraz zatrudnienia.

Ośrodek współpracuje z Chrześcijańską Służbą Charytatywną w ramach programu „Programu Operacyjnego Pomoc Żywnościowa 2014-2020 –POPŻ”. W ramach podprogramu w 2018 roku ośrodek wydał 169 skierowań do korzystania z darmowej żywności dla 462 osób.

7.5 OBSZAR EKOLOGIA	
CELE PIERWSZORZĘDNE	
Kierunki działania	
Monitoring i egzekwowanie prawidłowego składowania ścieków płynnych w zbiornikach bezodpływowych (tzw. szambach, przydomowe oczyszczalnie) i likwidacja nielegalnego zrzutu ścieków do urządzeń melioracyjnych, cieków wodnych i pól.	Edukacja dzieci i młodzieży na dodatkowych zajęciach z ochrony środowiska organizowanych na bazie placówek oświatowych i kulturalnych.
<p>Zgodnie z art. 3 ust. 3 ustawy z dnia 13 września 1996 r. o utrzymaniu czystości i porządku w gminach (Dz. U. Nr 2018, poz. 1454 ze zm.), gmina prowadzi m.in. ewidencję:</p> <ol style="list-style-type: none"> 1) zbiorników bezodpływowych w celu kontroli częstotliwości ich opróżniania oraz w celu opracowania planu rozwoju sieci kanalizacyjnej; 2) przydomowych oczyszczalni ścieków w celu kontroli częstotliwości i sposobu pozbywania się komunalnych osadów ściekowych oraz w celu opracowania planu rozwoju sieci kanalizacyjnej; <p>Zgodnie z zapisami Uchwały Nr IX/51/15 Rady Gminy Stargard Szczeciński z dnia 25 czerwca 2015 r. w sprawie Regulaminu utrzymania czystości i porządku na terenie Gminy Stargard Szczeciński, oraz ustawy o utrzymaniu czystości i porządku w gminach z dnia 13 września 1996 r., gmina na bieżąco interweniuje w sprawach nielegalnego pozbywania się nieczystości płynnych ze zbiorników bezodpływowych oraz przydomowych oczyszczalni ścieków.</p>	<p>Co roku w placówkach edukacyjnych przeprowadzane są akcje na dni „sprzątania świata” i na Święto Ziemi. W związku z powyższą akcją, w budżecie gminy planowane są środki, w celu zakupu worków, rękawic i rozesłanie ich po gminnych placówkach edukacyjnych. Po zakończonych akcjach na koszt gminy zebrane odpady transportowane są na wysypisko odpadów.</p>
CELE DRUGORZĘDNE	
Kierunki działania	

Edukacja rolników przy udziale Ośrodka Doradztwa Rolniczego na temat dostępności programów finansowanych przez Unię Europejską	Stworzenie systemu promocji segregacji odpadów i wykorzystania surowców wtórnych	Rozmieszczenie dodatkowych pojemników na odpady segregowane na terenie gminy	Skuteczna egzekucja podpisywania umów na odbiór nieczystości stałych od każdego gospodarstwa domowego
<p>Na terenie gminy odbywają się spotkania prowadzone przez pracowników Zachodniopomorskiego Ośrodka Doradztwa Rolniczego w Barzkowicach z udziałem przedstawicieli Agencji Restrukturyzacji i Modernizacji Rolnictwa Województwa Zachodniopomorskiego w Szczecinie. Szkolenia odbywają się w miarę potrzeb i mają na celu zapoznanie przyszłych beneficjentów – rolników z ogłoszonymi konkursami w ramach Programu Rozwoju Obszarów Wiejskich, celem pozyskania funduszy z programów finansowanych przez Unię Europejską.</p>	<p>Stosownie do art. 3a ust. 2a ustawy o utrzymaniu czystości i porządku w gminach, Gmina Stargard na mocy podjętej uchwały zleciła ZGDO wykonywanie w jej imieniu zadań sędziowanych na gminę. Na terenie gminy właściciele poszczególnych nieruchomości zamieszkałych, zobowiązani są do składania deklaracji o wysokości opłaty za gospodarowanie odpadami komunalnymi na terenie swojej nieruchomości. Stawki za odbiór odpadów komunalnych od właścicieli nieruchomości, na których zamieszkują mieszkańcy, reguluje podjęta uchwała. Obecnie stawka opłaty za gospodarowanie odpadami od każdej osoby zamieszkującej nieruchomość - jeżeli odpady zbierane są w sposób selektywny wynosi 15,00 zł, w przypadku odpadów zmieszanych 21,00 zł. Odpady na terenie gminy odbierane są przez firmę ATF Polska Sp. z o.o., Sp. k., z częstotliwością co dwa tygodnie, zgodnie z harmonogramem opublikowanym na stronie gminy. Mieszkańcy gminy Stargard, systematycznie są informowani o zmianach w zakresie gospodarki odpadami, poprzez ogłoszenia na tablicy ogłoszeń tut. urzędu, tablicy ogłoszeń sołectwa, na stronie internetowej, a także na spotkaniach/zebraniach z mieszkańcami. Nieczystości stałe zmieszane pochodzące z nieruchomości zamieszkałych przekazywane były do Zakładu Zagospodarowania Odpadów Stargard Sp. z o.o., ul. Bogusława IV 15, 73-110 Stargard. Odpady segregowane oraz odpady pochodzące ze zbiórki odpadów wielkogabarytowy przekazywane były w części do ZZO w Mirosławcu, ul. Chojnica 2, oraz do ZZO Stargard Sp. z o.o. Odpady komunalne nieulegające biodegradacji pochodzące z terenu nieruchomości niezamieszkałych w roku 2018 przekazywane były do instalacji:</p> <ol style="list-style-type: none"> 1. REMONDIS Szczecin Sp. z o. o. instalacja mechaniczno-biologicznego przetwarzania, ul. Janiny Smoleńskiej ps. „Jachna „ 35, 71-005 Szczecin 2. RIPOK Zakład Zagospodarowania Odpadów Stargard Sp.z o.o. instalacja mechaniczno- biologicznego przetwarzania, Łęczycza, 73-110 Stara Dąbrowa. <p>Na terenie gminy prowadzona jest selektywna zbiórka odpadów stłuczki szklanej i opakowań po napojach (butelek PET), makulaturę. Odpady segregowane są w pojemnikach (w zabudowie wielolokalowej) oraz w workach – przy zabudowie jednorodzinnej. Ponadto w roku 2018 wiosną i jesienią przeprowadzono</p>		

	<p>zbiórkę odpadów wielkogabarytowych odbieranych z posesji mieszkańców gminy Stargard.</p> <p>Od roku 2013 do chwili obecnej deklarację (dot. mieszkańców gminy Stargard) złożonych zostało około 9900 dokumentów.</p> <p>Dla mieszkańców gminy Stargard zostały wystawione 682 wezwania do złożenia deklaracji o wysokości opłaty za gospodarowanie odpadami komunalnymi, wszczęto 359 postępowania w sprawie określenia wysokości opłaty za gospodarowanie odpadami komunalnymi i wydano 359 decyzji określających wysokość opłaty za gospodarowanie odpadami komunalnymi.</p>
Kierunki działania	
Planowanie rozwoju gminy z zachowaniem istniejących zasobów zieleni, lasów i zadrzewień	Budowa nowych oraz uporządkowanie istniejących skwerów i architektury małej zieleni w każdym sołectwie (boiska, place zabaw, parki)
<p>Od roku 2012 trwała realizacja projektu finansowanego ze środków Komisji Europejskiej „Drogi dla Natury” - kampania promocji zadrzewień w krajobrazie rolniczym jako siedlisk ochrony przyrody i korytarzy ekologicznych. Jest to program ogólnopolski, mający na celu ochronę drzew w otwartym krajobrazie, a podstawą jego działania jest partnerska współpraca organizacji społecznych z administracją publiczną – samorządami i zarządami dróg. Na terenie województwa zachodniopomorskiego w/w program realizuje Federacja Zielonych Gaja. W ramach projektu zinwentaryzowano zadrzewienia przydrożne w gminie, posadzono w pasach drogowych dróg gminnych młode drzewka, wytypowano cenne gatunki drzew do przeprowadzenia ekspertyz dendrologicznych i wykonano zabiegi pielęgnacyjne celem zachowania ich w krajobrazie, przeprowadzono szkolenie dla osób zawodowo zajmujących się drzewami tj. uczono urzędników i drogowców jak zarządzać drzewostanem, jak oceniać stan drzew, jak dbać o drzewa i właściwie je pielęgnować.</p>	<p>Promocja przez gminę zakupu sadzonek na wniosek sołectw, które w ramach funduszy sołeckich planują zakładanie zadrzewień w swoich miejscowościach oraz porządkują istniejące. Administrowanie terenami gminy w zakresie utrzymania zieleni przydrożnej, zieleni przy placach zabaw, parkach, boiskach poprzez wykonywanie pielęgnacji drzew i krzewów. Występowanie do Starostwa Powiatowego w sprawie uzyskania zgody na usunięcie drzew chorych, obumarłych i zagrażających bezpieczeństwu.</p>
CELE TRZECIORZĘDNE	
Podjąć działania na rzecz usuwania azbestu na terenie gminy	
Z uwagi na brak środków z funduszy Wojewódzkiego Funduszy Ochrony Środowiska zadanie nie były realizowane.	
CELE PIERWSZORZĘDNE	
Stworzyć warunki równego dostępu do kultury, nauki, sportu i rekreacji wszystkim mieszkańcom gminy z uwzględnieniem osób niepełnosprawnych.	

Kierunki działania	
Budowa i przebudowa placówek kulturalnych (Dom Kultury, świetlice wiejskie) oraz organizacja dowozu dzieci i młodzieży do szkół podstawowych i gimnazjum zlokalizowanych na terenie gminy	Likwidacja barier architektonicznych w placówkach oświatowych
Gmina w pełni realizuje zadanie związane z dowozem uczniów do szkół, poprzez zakup biletów miesięcznych, a także na podstawie podpisanych umów z przewoźnikami.	Placówki oświatowe są w małym stopniu dostosowane do potrzeb osób niepełnosprawnych. Brak wind w budynkach wielokondygnacyjnych nie ułatwia osobom niepełnosprawnym pełnego funkcjonowania. W szkołach podstawowych, które zostały zmodernizowane są wybudowane podjazdy, toalety dostosowano do potrzeb osób niepełnosprawnych.
CELE DRUGORZĘDNE	
STWARZAĆ WARUNKI DLA DZIAŁAŃ NA RZECZ POPRAWY JAKOŚCI ŚWIADCZONYCH USŁUG ZDROWOTNYCH.	
Kierunki działania	
Tworzenie programów profilaktycznych dla dzieci i młodzieży szkolnej w zakresie rozpoznawania występujących w środowisku zagrożeń (alkoholizm, narkomania)	
Szkolne programy profilaktyczne opracowane przez szkoły ukierunkowane są na różne cele i adresowane są do różnych grup odbiorców (uczniowie, rodzice) Szkolny Program Profilaktyczny jest programem odrębnym, pełni rolę uzupełniającą Programów Wychowawczych. Skonstruowany został po to, by zapobiegać, korygować, wspierać wychowawczo, kompensować niedostatki. Wprowadzono szereg działań zapobiegawczych skierowanych do dzieci i młodzieży mających na celu wskazanie alternatywnych sposobów spędzania wolnego czasu, promocje zdrowego stylu życia i rozbudzenia wśród młodzieży od najmłodszych lat zainteresowania różnymi formami aktywności.	
CELE DRUGORZĘDNE	
PRZECIWDZIAŁAĆ PATOLOGIOM SPOŁECZNYM WYSTĘPUJĄCYM NA TERENIE GMINY.	
Kierunki działania	
Organizacja opieki pedagogicznej i pomocy psychologicznej – pedagogicznej dla dzieci z rodzin patologicznych.	Organizacja zajęć pozalekcyjnych (zajęcia sportowe, koła zainteresowań) dla dzieci i młodzieży

Pomoc psychologiczno – pedagogiczna realizowana jest przez każdego nauczyciela w bieżącej pracy nauczycieli. Polega ona w szczególności na dostosowaniu wymagań edukacyjnych do możliwości psychofizycznych ucznia i jego potrzeb. Indywidualizacja pracy z dzieckiem z rodzin zagrożonych patologią. Pomoc psychologiczno pedagogiczna świadczona jest również w formach zorganizowanych, porady i konsultacje dla uczniów i rodziców. W każdej szkole zatrudniony jest psycholog.	W szkołach działają różnorodne dostosowane do zainteresowań uczniów koła przedmiotowe i sportowe.
CELE DRUGORZĘDNE	
TWORZYĆ WARUNKI DO ZWIĘKSZENIA DOSTĘPNOŚCI DO RÓŻNYCH FORM EDUKACJI POZASZKOLNEJ W OPARCIU O ISTNIEJĄCĄ BAZĘ OŚWIATOWĄ.	
Kierunki działania	
Udostępnienie przyszkolnych sal gimnastycznych dla dorosłych mieszkańców gminy	
W szkołach, w których są sale gimnastyczne mieszkańcy mają możliwość z ich korzystania	

7.5 EKOLOGIA		
CELE PIERWSZORZĘDNE		
Podjąć działania w kierunku realizacji przedsięwzięć z zakresu ochrony środowiska ochrony wód stałych, cieków i rzek poprzez stworzenie sprawnego systemu odbioru i oczyszczania ścieków		Stworzyć warunki do gospodarczego wykorzystania odnawialnych źródeł energii
Kierunki działania		
Rozbudowa infrastruktury kanalizacji sanitarnej wraz z budową nowych przydomowych przyłączy domowych	Budowa nowych i przebudowa istniejących oczyszczalni ścieków dla zwiększenia ich mocy przerobowych	Wdrażanie pozyskiwania energii cieplnej z paliw alternatywnych (gaz, olej, biopaliwa, pompy ciepłe) w obiektach użyteczności publicznej

<p>Teren gminy – współfinansowanie rozbudowy:</p> <ul style="list-style-type: none"> – sieci kanalizacyjnej – 767,25 mb. Przyłącza – 17 szt. – sieci wodociągowej – 6 127,47 mb, przyłącza - 67 szt. 		<ol style="list-style-type: none"> 1. Tychowo – trwa realizacja zadania związanego z budową świetlicy wraz z zagospodarowaniem przyległego terenu. Dokumentacja przewiduje wykorzystanie gazowe ogrzewanie budynku. 2. Sowno - trwa realizacja zadania dotyczącego wykonania zadania związanego z rozbudową i przebudową szkoły podstawowej wraz z dobudową Sali gimnastycznej i zagospodarowaniem terenu. Dokumentacja przewiduje wykorzystanie pomp ciepła do ogrzania szkoły. 3. Zakup i montaż 4 lamp solarnych do oświetlenia ulicznego: Strachocin – 1 szt., Warchlinko – 1 szt., Wierzchład – 1 szt.
CELE PIERWSZORZĘDNE		
Podjąć działania w kierunku zwiększenia świadomości ekologicznej mieszkańców gminy.		
Kierunki działania		
Edukacja dzieci i młodzieży na dodatkowych zajęciach ochrony środowiska organizowanych na bazie placówek oświatowych i kulturalnych		
<p>Edukacja ekologiczna – zajęcia kółek ekologicznych prowadzone są we wszystkich szkołach. Uczniowie mają możliwość bezpośredniego kontaktu z otaczającą nas przyrodą. Poznawanie pomników przyrody poprzez organizowanie wycieczek, rajdów. Corocznie prowadzona jest akcja „Dzień Ziemi” Uczniowie posiadający szeroką wiedzę z zakresu ochrony środowiska biorą udział w Olimpiadach Ekologicznych.</p>		

3. ZAWARTE POROZUMIENIA MIĘDZYGMINNE NA REALIZACJĘ ZADAŃ WŁASNYCH GMINY

1. Gmina Stargard powierzyła wykonywanie zadania publicznego związanego z realizacją ustawowych zadań dotyczących utrzymania czystości i porządku w gminie w zakresie gospodarowania odpadami komunalnymi.
2. Porozumienie z dnia 18.10.2018 roku w Stargardzie, zgodnie z Uchwałą Nr 2657/18 Zarządu Powiatu Stargardzkiego zawarte pomiędzy Powiatem Stargardzkim a Gminą Stargard w celu realizacji przez Powiat zadania z zakresu administracji rządowej polegającego na udzieleniu nieodpłatnej pomocy prawnej i świadczeniu nieodpłatnego poradnictwa obywatelskiego.
Gmina udostępniła nieodpłatnie powiatowi pomieszczenie biurowe w celu prowadzenia punktu świadczenia nieodpłatnego poradnictwa obywatelskiego dla osób uprawnionych.
3. Porozumienie WSS-VIII.12.2018.BS z dnia 7 marca 2018 roku zawarte pomiędzy Gminą Miasto Szczecin a Gminą Stargard w sprawie wykonania zadania realizowanego przez Gminę Miasto Szczecin za pośrednictwem Szczecińskiego Centrum Profilaktyki Uzależnień

w Szczecinie programu edukacyjno-motywacyjnego dla osób nietrzeźwych z terenu Gminy Stargard.

Realizacja polega na przyjęciu osób nietrzeźwych do SCPU, doprowadzenie do ich wytrzeźwienia z zapewnieniem opieki, w tym medycznej osób z terenu Gminy Stargard.

4. Porozumienie z dnia 2.11.2018 roku dotyczące podziału kosztów monitorowania pomieszczeń przy ul. Rynek Staromiejski 5 w Stargardzie między Gminą Stargard a Powiatem Stargardzkim a Gminnym Ośrodkiem Pomocy Społecznej.
5. Gmina zawarła w 2006 r., porozumienie w sprawie ustalenia zasad i warunków związanych z realizacją Programu „Na Start”, którego głównym celem jest dostarczanie lokali mieszkalnych usamodzielniającym się wychowankom domów dziecka, innych placówek opiekuńczo-wychowawczych oraz rodzin zastępczych. W 2018 roku, Gmina z tytułu zawartego porozumienia nie poniosła żadnych kosztów.
6. W roku 2018, sporządzono aneks nr 5 z dnia 15 maja 2018 r., do zawartego porozumienia międzygminnego z dnia 14.06.2013 r., dotyczącego przejęcia zadań własnych Gminy Stargard przez gminę Miasto Stargard z zakresu zapewnienia opieki bezdomnym zwierzętom.
7. Porozumienie Komunalne pomiędzy Gminą – Miasto Stargard, a Gminą Stargard przy udziale Miejskiego Zakładu Komunikacji w Stargardzie zawarte w dniu 11 grudnia 2009 roku w Stargardzie Szczecińskim w sprawie powierzenia do realizacji zadania w zakresie publicznego transportu zbiorowego na terenie Gminy Stargard Szczeciński.
8. Porozumienie międzygminne z dnia 11 lipca 2013 r. zawarte pomiędzy Gminą Stargard Szczeciński a Gminą - Miastem Stargard Szczeciński w sprawie przekazania zarządzania drogą publiczną. Porozumienie dotyczy zarządzania drogą gminną zlokalizowaną na odcinku łączącym Park Przemysłowy Nowoczesnych Technologii z centrum miasta Stargard Szczeciński, mając na uwadze znaczenie dla miasta odcinka drogi lokalnej łączącej Park Przemysłowy Nowoczesnych Technologii z centrum miasta, którego przebieg łączy wybudowany w 2009 r. przez Generalną Dyрекcję Dróg Krajowych i Autostrad odcinek drogi w Golczewie z ulicą Spokojną w Stargardzie Szczecińskim.

PRZYNALEŻNOŚĆ GMINY DO SPÓŁEK, ZWIĄZKÓW ORAZ STOWARZYSZEŃ

1) Stowarzyszenie Gmin Polskich Euroregionu „Pomerania”.

Celem stowarzyszenia jest wspieranie idei samorządu terytorialnego oraz ochrona wspólnych interesów podmiotów będących jego członkami.

2) Stowarzyszenie WIR – „Wiejska Inicjatywa Rozwoju”.

Głównym celem Stowarzyszenia WIR jest działanie na rzecz rozwoju obszarów wiejskich, mobilizowanie ludności wiejskiej do wzięcia aktywnego udziału w procesie rozwoju obszarów wiejskich.

3) Stowarzyszenie Szczecińskiego Obszaru Metropolitalnego.

Stowarzyszenie służy przygotowaniu działań na rzecz budowania wspólnej płaszczyzny współpracy i porozumienia pomiędzy miastem Szczecin, a gminami sąsiednimi, która niezbędna jest zarówno przy tworzeniu Szczecińskiego Obszaru Metropolitalnego, jak i wszelkich innych działań zmierzających do rozwoju i podniesienia atrakcyjności regionu. Celem Stowarzyszenia jest promowanie prac nad koncepcją Szczecińskiego Obszaru Metropolitalnego.

4) Stowarzyszenie Lokalnej Grupy Rybackiej „SIEJA”.

Głównym celem działania stowarzyszenia LGR jest opracowanie Lokalnej Strategii Rozwoju Obszarów Rybackich, w ramach Programu Operacyjnego „Zróżnicowany rozwój sektora rybołówstwa i nadbrzeżnych obszarów rybackich 2007-2013”.

Na realizację strategii stowarzyszenie otrzyma dofinansowanie z Europejskiego Funduszu Rybackiego.

5) Stowarzyszenie „Stargardzka Organizacja Turystyczna”.

Głównym celem działania stowarzyszenia jest wspieranie rozwoju rynku turystycznego; kreowanie wizerunku powiatu stargardzkiego jako regionu atrakcyjnego turystycznie.

6) Związek Gmin Dolnej Odry z siedzibą w Chojnie.

Uchwałą Nr XXV/216/13 rady Gminy Stargard z dnia 31 stycznia 2013 roku w sprawie przystąpienia do Związku Gmin Dolnej Odry, Gmina Stargard przystąpiła do Związku Gmin Dolnej Odry. Związek przejął zadania publiczne gminy związane z realizacją ustawowych zadań gminy dotyczących utrzymania czystości i porządku w gminach w zakresie gospodarowania odpadami komunalnymi.

4. SYTUACJA FINANSOWA GMINY

4.1. Wysokość budżetu (dochody i wydatki)

Uwzględniając wykonane dochody, wydatki oraz przychody i rozchody, budżet Gminy Stargard w 2018 roku kształtował się następująco:

Tabela nr 14. Dochody i wydatki Gminy

Wyszczególnienie		Plan	Wykonanie
		po zmianach	
1.	DOCHODY	52 246 169,92	53 537 268,19
2.	WYDATKI	63 484 178,92	59 482 845,58
3	Nadwyżka (+)/ Deficyt (-) (1-2)	- 11 238 009,00	-5 945 577,39
4.	Przychody z tego:	13 178 009,00	11 088 274,34
	- zaciągnięte kredyty	8 700 000,00	6 500 000,00
	- wolne środki na rachunku budżetu	4 478 009,00	4 588 274,34
5.	Rozchody	1 940 000,00	1 940 000,00
	z tego:		
	- spłaty kredytów i pożyczek	1 940 000,00	1 940 000,00
6.	WYNIK OGÓŁEM (1-2) + (4-5)	0,00	3 202 696,95

Wykonane w 2018 roku dochody budżetu gminy wynoszą 53.537.268,19 zł, co stanowi 102,47% planu rocznego. Zrealizowane dochody bieżące wynoszą 52.282.034,92 zł a majątkowe 1.255.233,27 zł. Stanowi to odpowiednio **102,35%** planu dochodów bieżących i **107,90%** majątkowych.

Różnicę pomiędzy dochodami a wydatkami stanowiła kwota 1.940.000,00 zł przeznaczona na spłatę zaciągniętych kredytów.

Pierwsze miejsce w strukturze wykonanych dochodów do dochodów ogółem zajmują dochody własne – **49,22%**, drugie – dotacje celowe z budżetu państwa - **32,27%**, następnie subwencje ogólne z budżetu państwa **18,51 %**.

Na koniec 2018 r. wydatki wykonane Gminy Stargard zamknęły się kwotą 59.482.845,58 zł, co stanowiło 89,13% planu wydatków. Wydatki bieżące zrealizowano w wysokości 47.504.954,26 zł, tj. 94,71% a wydatki majątkowe w wysokości 11.977.891,32zł, tj. 89,89% planu.

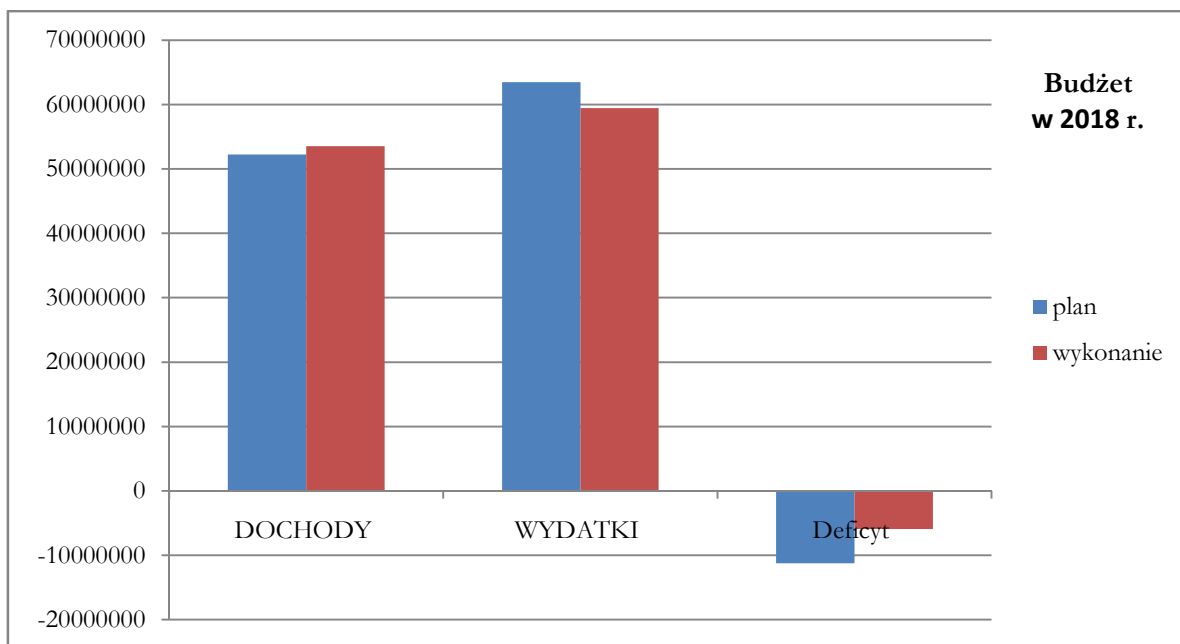


Tabela nr 15. Struktura źródeł dochodów wykonanych.

Lp.	Źródła dochodów	Wykonanie planu	Struktura dochodów
		(zł)	(%)
1	2	3	4
DOCHODY WŁASNE		26 346 469,33	49,22
z tego:			
1.	Podatki	14 667 279,06	27,39
	z tego:		
	a) od nieruchomości	10 559 566,00	19,72
	b) rolny	2 960 138,22	5,53
	c) od czynności cywilnoprawnych	825 468,77	1,54
	d) od środków transportowych	163 224,00	0,30
	e) leśny	127 090,95	0,24
	f) od spadków i darowizn	19 862,00	0,04
	g) od działalności gospodarczej osób fizycznych opłacany w formie karty podatkowej	11 929,12	0,02
2.	Udziały w podatkach stanowiących dochód budżetu państwa	8 206 225,27	15,33
	z tego:		
	a) w podatku dochodowym od osób fizycznych	8 177 059,00	15,27
	b) w podatku dochodowym od osób prawnych	29 166,27	0,06
3.	Dochody z majątku gminy	1 264 109,18	2,36
	z tego:		
	a) sprzedaż nieruchomości i składników majątkowych	750 578,36	1,40
	b) najem i dzierżawa składników majątkowych	435 173,55	0,81
	c) użytkowanie wieczyste nieruchomości	41 145,54	0,08
	d) ustanowienie służebności	37 211,73	0,07
4.	Opłaty	495 111,41	0,93

	z tego:		
	a) opłaty za korzystanie ze środowiska i dokonywanie w nim zmian	196 592,90	0,37
	b) za zezwolenia na sprzedaż alkoholu	131 977,02	0,25
	c) lokalne pobierane na podstawie odrębnych ustaw	87 412,34	0,16
	d) skarbowe	31 830,00	0,06
	e) eksploatacyjna	26 867,14	0,05
	f) produktowa	604,00	0,00
	g) pozostałe - różne opłaty	19 828,01	0,04
5.	Wpływy z usług	458 986,68	0,86
6.	Dotacje otrzymane z państwowych funduszy celowych na finansowanie lub dofinansowanie kosztów realizacji inwestycji i zakupów inwestycyjnych jednostek sektora finansów publicznych	346 780,23	0,65
7.	Odsetki z tego:	281 786,10	0,53
	a) od nieterminowych wpłat z tyt. podatków i opłat	266 531,33	0,50
	b) pozostałe odsetki	15 254,77	0,03
8.	Dotacje celowe otrzymane z gminy na zadania bieżące realizowane na podstawie porozumień między jednostkami samorządu terytorialnego	188 762,10	0,35
9.	Wpływy z rozliczeń z lat ubiegłych	105 471,87	0,20
10.	Dotacje celowe w ramach programów finansowanych z udziałem środków europejskich	96 204,00	0,18
11.	Dochody uzyskane przez jednostki budżetowe	53 855,49	0,10
12.	Dotacje otrzymane z państwowych funduszy celowych na realizację zadań bieżących jednostek sektora finansów publicznych	53 242,20	0,10
13.	Dochody własne związane z realizacją zadań zleconych z zakresu administracji rządowej	49 743,93	0,06
14.	Rekompensaty utraconych dochodów	19 123,25	0,04
15.	Dotacja celowa otrzymana z tytułu pomocy finansowej udzielanej między jednostkami samorządu terytorialnego na dofinansowanie własnych zadań inwestycyjnych i zakupów inwestycyjnych	14 800,00	0,03
16.	Środki na dofinansowanie własnych zadań bieżących gmin, powiatów, samorządów województw, pozyskane z innych źródeł	13 949,60	0,03
17.	Otrzymane spadki, zapisy, darowizny w postaci pieniężnej	12 000,00	0,02
18.	Środki z Funduszu Pracy otrzymane na realizację zadań wynikających z odrębnych ustaw	11 574,00	0,02
19.	Grzywny, mandaty i inne kary pieniężne	1 858,17	0,00
20.	Pozostałe dochody (otrzymane darowizny, odszkodowania, zwroty niewykorzystanych dotacji)	5 606,79	0,01
SUBWENCJE OGÓLNE Z BUDŻETU PAŃSTWA		9 912 184,00	18,51

z tego:			
1.	Część oświatowa subwencji ogólnej	7 452 298,00	13,92
2.	Część wyrównawcza subwencji ogólnej	2 459 886,00	4,59
DOTACJE CELOWE Z BUDŻETU PAŃSTWA		17 278 614,86	32,27
OGÓŁEM DOCHODY		53 537 268,19	100,00

Tabela nr 16. Wykonanie wydatków wg działów klasyfikacji budżetowej.

Dział	Opis	Wykonanie planu	Struktura wydatków (%)
<i>1</i>	<i>2</i>	<i>4</i>	<i>5</i>
010	Rolnictwo i łowiectwo	1 454 240,79	2,44
50	Rybołówstwo i rybactwo	500,00	0,00
400	Wytwarzanie i zaopatrywanie w energię elektryczną, gaz i wodę	3 413 935,56	5,74
600	Transport i łączność	4 671 847,76	7,85
700	Gospodarka mieszkaniowa	190 133,44	0,32
710	Działalność usługowa	219 443,00	0,37
750	Administracja publiczna	7 883 039,09	13,25
751	Urzędy naczelnych organów władzy państwowej, kontroli i ochrony prawa oraz sądownictwa	141 827,54	0,24
754	Bezpieczeństwo publiczne i ochrona przeciwpożarowa	398 559,61	0,67
757	Obsługa długu publicznego	230 551,08	0,39
758	Różne rozliczenia	8 227,10	0,01
801	Oświata i wychowanie	19 678 743,09	33,08
851	Ochrona zdrowia	197 438,96	0,33
852	Pomoc społeczna	2 745 843,60	4,62
854	Edukacyjna opieka wychowawcza	147 126,53	0,25
855	Rodzina	14 230 509,68	23,92
900	Gospodarka komunalna i ochrona środowiska	1 405 520,35	2,36
921	Kultura i ochrona dziedzictwa narodowego	1 731 006,20	2,91
926	Kultura fizyczna	734 352,20	1,23
	OGÓŁEM:	59 482 845,58	100,00

4.2. Poziom zadłużenia i wieloletnia prognoza finansowa

Na koniec roku 2017 zadłużenie Gminy Stargard wynosiło 9.932.000,00 zł, natomiast w 2018 r. Gmina zaciągnęła w Gospodarczym Banku Spółdzielczym w Barlinku kredyt bankowy Nr KR-18-01961 w wysokości 6.500.000,00 zł.

Dług Gminy z tytułu zaciągniętych kredytów na koniec 2018 r. wynosi 14.492.000,00 zł, na który składa się:

- kredyt zaciągnięty w 2010 r. w banku PEKAO S.A. – 2.880.000,00 zł,
- kredyt zaciągnięty w 2011 r. w banku ING Bank Śląski S.A. – 5.112.000,00 zł,

- kredyt zaciągnięty w 2018 r. w banku GBS Barlinek - 6.500.000,00 zł.

Określone w wieloletniej prognozie finansowej terminy spłat zadłużenia Gminy przedstawiają się następująco:

- 2019 – 2 590 000,00 zł,
- 2020 – 2 590 000,00 zł,
- 2021 – 2 812 000,00 zł,
- 2022 – 2 000 000,00 zł,
- 2023 – 2 000 000,00 zł,
- 2024 – 1 000 000,00 zł,
- 2025 – 1 000 000,00 zł,
- 2026 – 500 000,00zł.

W wieloletniej prognozie finansowej zaplanowana zaciągnięcie kolejnego kredytu na kwotę **14.552.417,00** zł na pokrycie deficytu oraz spłatę rat kapitałowych.

4.3. Zaległości podatkowe podatników

W 2018 roku, na podstawie złożonych informacji i deklaracji od podatników, dochody Gminy Stargard z tytułu podatków lokalnych powinny się kształtować w wysokości 4.139.878,23 zł od osób fizycznych i 10.947.716,22 zł od osób prawnych. W wyniku wpłat podatników do budżetu wpłynęło 3.331.443,14 zł od osób fizycznych oraz 10.478.576,03 zł od osób prawnych.

Na koniec 2018 roku zadłużenie podatników z tytułu podatków lokalnych wyniosło 1.539.126,81 zł i zmalało w stosunku do roku poprzedniego o kwotę 1.795.419,02 zł.

Tabela nr 17. Zestawienie należności podatkowych

Rodzaj podatku		Przypis (w złotych)	Wpłaty (w złotych)	Zaległości (w złotych)
podatek od nieruchomości	osoby fizyczne	2386519,80	1 787 677,90	631 188,29
	osoby prawne	9142149,52	8 771 888,10	401 375,56
	razem	11 528 669,32	10 559 566,00	1 032 563,85
podatek rolny	osoby fizyczne	1 599 136,51	1 425 281,29	207 046,40
	osoby prawne	1 631 439,60	1 534 856,93	259 146,65
	razem	3 230 576,11	2 960 138,22	466 193,05
podatek leśny	osoby fizyczne	7 842,01	6 207,95	1 820,00
	osoby prawne	120 397,50	120 883,00	166,00
	razem	128 239,51	127 090,95	1 986,00
podatek od środków transportowych	osoby fizyczne	146 379,91	112 276,00	35 543,91
	osoby prawne	53 729,60	50 948,00	2 840,00
	razem	200 109,51	163 224,00	38 383,91
suma		15 087 594,45	13 810 019,17	1 539 126,81

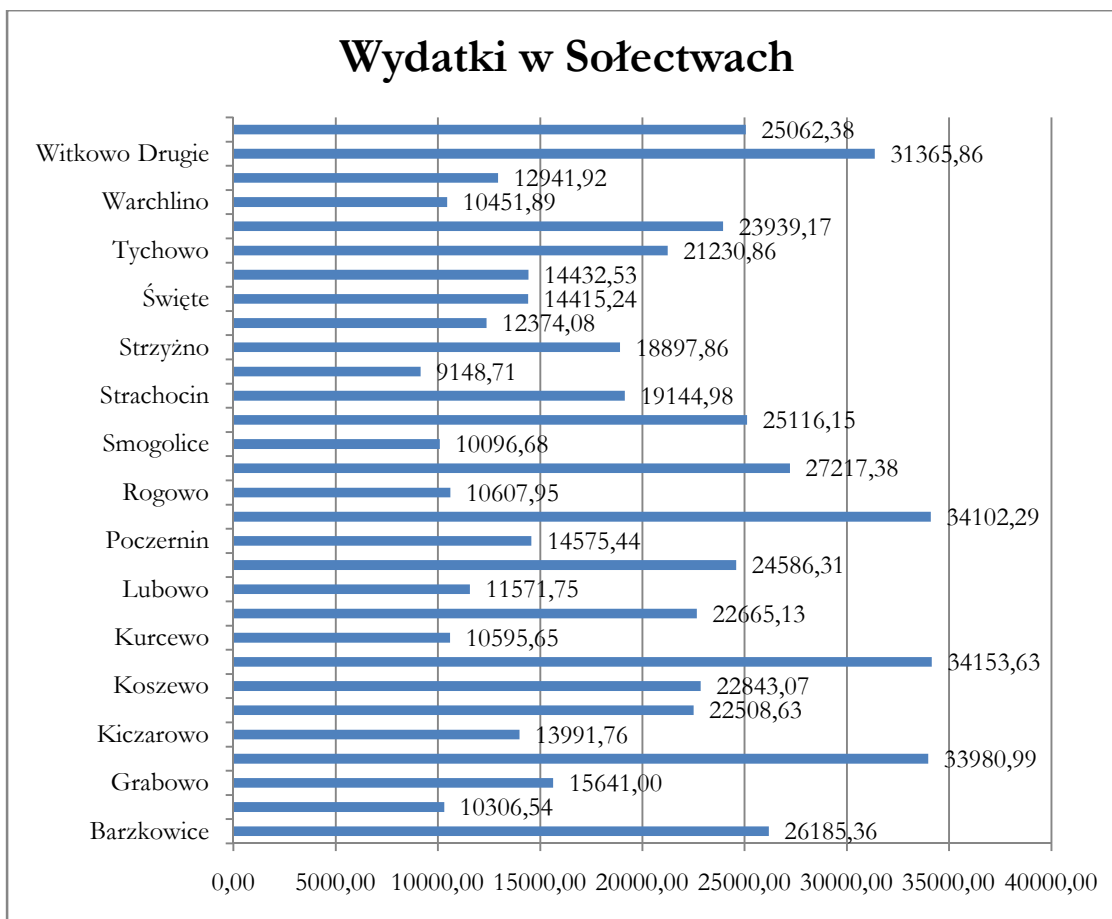
4.4. Fundusz sołecki

Wydatki na fundusz sołecki w 2019 r. wyniosły 584 151,19 zł i w relacji do roku 2017 wzrosły z kwoty 422 501,03 zł.

Największe wydatki w roku 2018 wykonało sołectwo Krapiel w kwocie 34 153,63 zł a najmniej sołectwo Strumiany w kwocie 9 148,71 zł.

Tabela nr 18. Fundusz sołecki

LP.	Sołectwo	Wydatki (w złotych)
1.	Barzkowice	26.185,36
2.	Golina	10.306,54
3.	Grabowo	15.641,00
4.	Grzędzice	33.980,99
5.	Kiczarowo	13.991,76
6.	Kłębino	22.508,63
7.	Koszewo	22.843,07
8.	Krapiel	34.153,63
9.	Kurcewo	10.595,65
10.	Lipnik	22.665,13
11.	Lubowo	11.571,75
12.	Małkocin	24.586,31
13.	Poczernin	14.575,44
14.	Pęzino	34.102,29
15.	Rogowo	10.607,95
16.	Skalin	27.217,38
17.	Smogolice	10.096,68
18.	Sowno	25.116,15
19.	Strachocin	19.144,98
20.	Strumiany	9.148,71
21.	Strzyżno	18.897,86
22.	Sułkowo	12.374,08
23.	Święte	14.415,24
24.	Trzebiatów	14.432,53
25.	Tychowo	21.230,86
26.	Ulikowo	23.939,17
27.	Warchlino	10.451,89
28.	Witkowo Pierwsze	12.941,92
29.	Witkowo Drugie	31.365,86
30.	Żarowo	25.062,38
		Σ 584.151,19



Poniższe zestawienie przedstawia przekrój wydatków sołeckich Gminy Stargard w roku 2018 w klasyfikacji budżetowej.

Tabela nr 19. Realizacja wydatków w klasyfikacji budżetowej w ramach funduszu sołeckiego na koniec 2018 roku

Dział	Rozdział	§	Wyszczególnienie	Wykonanie
1	2	3	4	5
600			Transport i łączność	41 323,21
	60016		Drogi publiczne gminne	41 323,21
		4270	Zakup usług remontowych	5 867,55
		6050	Wydatki inwestycyjne jednostek budżetowych	35 455,66
710			Działalność usługowa	5 000,00
	71035		Cmentarze	5 000,00
		4270	Zakup usług remontowych	5 000,00
750			Administracja publiczna	4 500,00
	75075		Promocja jednostek samorządu terytorialnego	500,00
		4300	Zakup usług pozostałych	500,00
	75095		Pozostała działalność	4 000,00
		4170	Wynagrodzenia bezosobowe	4 000,00

754			Bezpieczeństwo publiczne i ochrona przeciwpożarowa	8 000,00
	75412		Ochotnicze straże pożarne	8 000,00
		6050	Wydatki inwestycyjne jednostek budżetowych	8 000,00
900			Gospodarka komunalna i ochrona środowiska	269 058,60
	90004		Utrzymanie zieleni w miastach i gminach	165 407,59
		4110	Składki na ubezpieczenia społeczne	2 880,69
		4170	Wynagrodzenia bezosobowe	44 814,00
		4210	Zakup materiałów i wyposażenia	74 317,30
		4270	Zakup usług remontowych	14 395,60
		4300	Zakup usług pozostałych	2 000,00
		6060	Wydatki na zakupy inwestycyjne jednostek budżetowych	27 000,00
	90015		Oświetlenie ulic, placów i dróg	47 480,68
		4210	Zakup materiałów i wyposażenia	23 481,68
		6050	Wydatki inwestycyjne jednostek budżetowych	23 999,00
	90095		Pozostała działalność	56 170,33
		4210	Zakup materiałów i wyposażenia	32 943,95
		6050	Wydatki inwestycyjne jednostek budżetowych	23 226,38
921			Kultura i ochrona dziedzictwa narodowego	197 812,00
	92109		Domy i ośrodki kultury, świetlice i kluby	137 662,99
		4110	Składki na ubezpieczenia społeczne	584,12
		4170	Wynagrodzenia bezosobowe	9 598,00
		4210	Zakup materiałów i wyposażenia	81 884,13
		4270	Zakup usług remontowych	31 927,20
		6050	Wydatki inwestycyjne jednostek budżetowych	13 669,54
	92116		Biblioteki	480,00
		4210	Zakup materiałów i wyposażenia	480,00
	92195		Pozostała działalność	59 669,01
		4110	Składki na ubezpieczenia społeczne	146,46
		4170	Wynagrodzenia bezosobowe	2 447,00
		4210	Zakup materiałów i wyposażenia	21 222,02
		4220	Zakup środków żywności	17 185,03
		4300	Zakup usług pozostałych	18 668,50
926			Kultura fizyczna	58 457,38
	92601		Obiekty sportowe	58 457,38
		4170	Wynagrodzenia bezosobowe	1 932,00
		4210	Zakup materiałów i wyposażenia	20 711,09
		4300	Zakup usług pozostałych	7 127,99
		6050	Wydatki inwestycyjne jednostek budżetowych	28 686,30
			OGÓŁEM:	584 151,19

5. STAN REALIZACJI INWESTYCJI

5.1. Zadania inwestycyjne realizowane w 2018 r.

W roku 2018 przeprowadzono 18 postępowań prowadzonych w oparciu o ustawę Prawo zamówień publicznych oraz około 100 postępowań mających na celu wyłonienie Wykonawców dostaw usług i robót budowlanych prowadzonych w oparciu o Zarządzenie nr 73/17 z dnia 12 kwietnia 2017 roku w sprawie Regulaminu udzielania zamówień do 30 000 euro w Urzędzie Gminy Stargard.

- Przeprowadzono postępowanie przetargowe p.n.: Budowa wodociągu Lipnik- Grzędzice”, wartość umowy 1 947 410,87 zł. brutto.
- Gmina Stargard przeprowadziła dwa kolejne po sobie przetargi dla wyłonienia Wykonawcy zadania p.n. Rozbudowa budynku Szkoły Podstawowej w Grzędzicach wraz z zagospodarowaniem terenu. W pierwszym przetargu nie wpłynęła żadna oferta, w drugim cena najkorzystniejszej oferty przekroczyła wartość jaką Gmina planowała przeznaczyć na sfinansowanie tego zadania.
- Gmina Stargard przeprowadziła przetarg dla wyłonienia Wykonawcy zadania p.n. „Budowa świetlicy w Tychowie wraz z zagospodarowaniem przyległego terenu - część II”, cena najkorzystniejszej oferty przekroczyła wartość jaką Gmina zamierzała przeznaczyć na sfinansowanie zadania.
- Gmina Stargard przeprowadziła pięć postępowań przetargowych dla wyłonienia Wykonawcy zadania p.n.: „Budowa infrastruktury drogowej polegającej na przebudowie drogi gminnej wraz z budową chodników i ścieżki rowerowej w Grzędzicach”.

Trzy postępowania przetargowe zostały unieważnione ze względu na znaczne przekroczenie wartości ofert Wykonawców w relacji do posiadanych przez Gminę środków finansowych. Kolejne dwa postępowania przetargowe odbyły się ze zmienionym zakresem zadania. W dniu 6 grudnia 2018 roku podpisano umowę na realizację zadania pn.: „Budowa infrastruktury drogowej polegającej na przebudowie drogi gminnej wraz z budową chodników i ścieżki rowerowej w Grzędzicach” z konsorcjum firm: Benedykt Antoni Chłap „BEN-BRUK” z siedzibą ul. Nasienna 4, 73 110 Stargard i Ben Bruk Sp. z o.o. z siedzibą ul. Akacyjowa 8, 73-110 Stargard. Umowa jest obecnie realizowana, a umowny termin zakończenia robót to 31 października 2019 r.

Do powyższego postępowania przeprowadzono skutecznie postępowanie pn.: Pełnienie funkcji Inspektora nadzoru wraz z zespołem inspektorów branżowych dla zadania pn.: „Budowa infrastruktury drogowej polegającej na przebudowie drogi gminnej wraz z budową chodników i ścieżki rowerowej w Grzędzicach”.

- W 2018 roku rozstrzygnięto pozytywnie postępowania przetargowe dotyczące bieżących potrzeb Gminy, tj.: Obsługa eksploatacyjna dróg, Ubezpieczenie mienia Gminy, Rozbudowy oświetlenia drogowego, itp.

Tabela nr 20. Stopień Zaawansowania Realizacji Programów Wieloletnich

Nazwa zadania inwestycyjnego	Jednostka organizacyjna realizująca program lub koordynująca wykonanie programu	Planowany okres realizacji	Planowane łączne nakłady finansowe wg stanu na 31.12.2018 r.	Wykonanie łącznie do 31.12.2018 r.	Uwagi
1.	2.	3.	4.	5.	6.
1. Zagospodarowanie przestrzenne – obręb Kępino, Golczewo, Strachocin, Ulikowo, Święte, Krapiel, Pęczino, Grabowo, Małkocin	Urząd Gminy	2017-2020	291 195,00	49.633,10	kontynuacja
2. Budowa Infrastruktury drogowej polegającej na przebudowie drogi gminnej wraz z budową chodników i ścieżki rowerowej w Grzędzicach	Urząd Gminy	2017-2019	13 790 468,00	1.667.272,22	rozpoczęta
3. Budowa w ramach węzła przesiadkowego parkingu P&R wraz z urządzeniami związanymi z integracją transportu: 1. Przystanek Grzędzice	Urząd Gminy	2017-2022	864 529,00	383,02	rozpoczęta
4. Zagospodarowanie plaży w Wierzchłdzie	Urząd Gminy	2017-2018	115 205,00	114.751,05	zakończona
5. Budowa miejsc rekreacyjno-sportowych w miejscowości Ulikowo i Pęczino gmina Stargard	Urząd Gminy	2017-2019	288 919,00	9.485,53	rozpoczęta wykonanie dotyczy miejscowości Ulikowo
6. Budowa świetlicy wraz z zagospodarowaniem terenu w Tychowie	Urząd Gminy	2015-2019	2 291 457,00	1.272.248,32	rozpoczęta
8. Rozbudowa budynku szkoły podstawowej w Grzędzicach wraz z zagospodarowaniem terenu	Urząd Gminy	2017-2022	10 462 870,00	109.809,73	rozpoczęta dokumentacja projektowa, opłata przyłączenia-energia
9. Rozbudowa i przebudowa szkoły podstawowej wraz z dobudową sali gimnastycznej i zagospodarowaniem terenu w miejscowości Sowno	Urząd Gminy	2016-2020	14 663 723,00	6.374.210,49	rozpoczęta
11. Wykup urządzeń i sieci wodociągowych wybudowanych przez inwestorów ze środków własnych	Urząd Gminy	2013-2019	880 115,00	1.280.127,52	kontynuacja
13. Rozbudowa i wymiana sieci wodociągowej w miejscowości Ulikowo Gmina Stargard	Urząd Gminy	2017-2018	1 122 732,00	1.122.730,28	zakończona

5.2. Poziom wydatków inwestycyjnych i ich udział w wydatkach budżetu gminy

Wydatki inwestycyjne w Gminie Stargard w roku 2018 kształtowały się na poziomie 11.926.634,32 zł, co stanowi 20,05 % ogółu wydatków Gminy Stargard w 2018 roku.

6. ZADANIA REMONTOWE ZREALIZOWANE W TRAKCIE ROKU

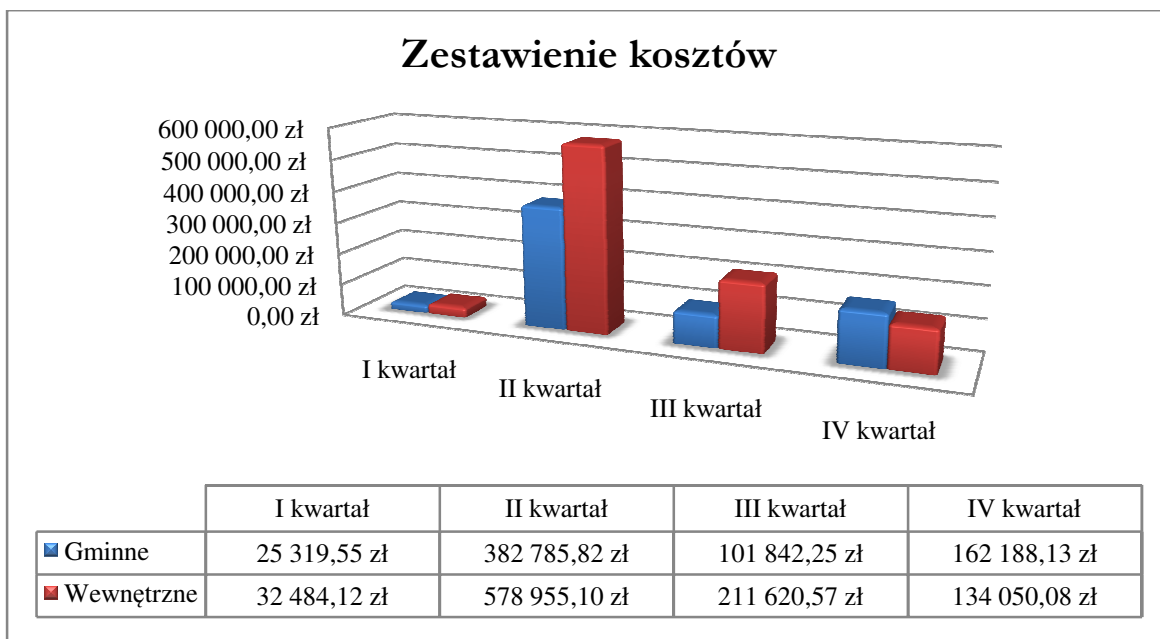
6.1. Remonty dróg

Tabela nr 21. Wykaz remontów dróg w 2018 roku

Lp.	Wykonane zadanie	Koszt robót (w złotych)
1.	Remont odcinków dróg wewnętrznych w m. Lipnik: ul. Brzozowa, ul. Spokojna, ul. Kasztanowa, ul. Sadowa, ul. Słoneczna, ul. Ogrodowa polegający na uzupełnieniu ubytków w nawierzchni oraz naprawy poboczy gruntowych	71.122,56
2.	Remont odcinka drogi gminnej w m. Strzyżno dz. nr geod. 19, polegający na uzupełnieniu ubytków w nawierzchni oraz naprawy poboczy gruntowych.	23 536,05
3.	Remont dróg wewnętrznych w m. Witkowo Drugie: ul. Ogrodowa, ul. Różana polegający na remoncie nawierzchni żuźlowej poprzez profilowanie, wypełnienie ubytków oraz zagęszczenie mechaniczne.	8 841,06
4.	Transport żuźla do remontów odcinków dróg gminnych i wewnętrznych przez mieszkańców miejscowości: Ulikowo, Sowno, Lipnik, Żarowo, Kolonia Tychowo, Grzędzice, Klępino, Małkocin, Witkowo Drugie, Kiczarowo, Małkocin, Pęczino.	22.739,55
5.	Zakup kruszywa na remonty odcinków dróg wewnętrznych w m. Grzędzice: ul. Łąkowa i ul. Anny Jagiellonki oraz w miejscowości Klępino i Żarowo	28.953,71
6.	Remont odcinka drogi wewnętrznej w m. Żarowo dz. o nr geod. 387, polegający na: wykonaniu robót ziemnych, wykonaniu nawierzchni z tłucznia i kruszywa o odpowiedniej grubości materiału i warstwy wraz z zagęszczeniem.	110.079,72
7.	Remont cząstkowy dróg gminnych o nawierzchni asfaltowej na odcinkach: Skalin, Koszewko, Wierchłąd, Lubowo, Rogowo, Poczernin, Grzędzice, Witkowo Drugie, Żarowo, Ulikowo – Bębniak, Klępino, Strzyżno, Krąpiel, Barzkowice, Święte, Strachocin, Koszewo, Grzędzice– Lipnik, Grzędzice–Żarowo, Lubowo – Rogowo – Poczernin	102.258,22
8.	Remont odcinka drogi wewnętrznej w m. Grzędzice: ul. Anny Jagiellonki polegający na wykonaniu robót ziemnych, wykonaniu nawierzchni z tłucznia i kruszywa o odpowiedniej grubości, profilowaniu drogi z jednoczesnym zagęszczeniem mechanicznym.	99 713,21
9.	Remont odcinka drogi wewnętrznej w m. Grzędzice: ul. Łąkowa, polegający na wykonaniu robót ziemnych, wykonaniu nawierzchni z tłucznia i kruszywa o odpowiedniej grubości, profilowaniu drogi z jednoczesnym zagęszczeniem mechanicznym.	90 629,40

10.	Remont odcinka drogi wewnętrznej w m. Grzędzice: ul. Orzechowa, polegający na równaniu drogi z jednoczesnym mechanicznym zagęszczeniem, wykonanie nawierzchni z kruszywa z warstwą odsączającą z piasku.	17 618,70
11.	Remont odcinka drogi gminnej w m. Grzędzice: ul. Stargardzka, polegający na profilowaniu drogi z jednoczesnym zagęszczeniem, robotach zmiennych, wykonaniu nawierzchni z tłucznia i kruszywa o odpowiedniej grubości.	60 463,26
12.	Remont drogi gminnej Nr 490015Z na odcinku Żarowo - Grzędzice polegający na mechanicznym ścięciu poboczy	27 768,00
13.	Remont odcinka drogi wewnętrznej w m. Grzędzice: ul. Podleśna polegający na profilowaniu mechanicznym drogi z jednoczesnym zagęszczeniem, usunięciu warstwy humusu oraz uzupełnienie ubytków w nawierzchni.	18 819,00
14.	Wykonanie nawierzchni odcinka drogi gminnej w m. Grzędzice: ul. Radości. Wykonanie robót ziemnych, profilowanie drogi równiarką z mechanicznym zagęszczeniem, wykonanie nawierzchni o odpowiedniej grubości, profilowanie.	47 879,88
15.	Wykonanie utwardzenia nawierzchni odcinka drogi gminnej w miejscowości Grzędzice: ul. Klonowa: profilowanie z mechanicznym zagęszczeniem, wykonanie nawierzchni z tłucznia i kruszywa o odpowiedniej grubości.	68 622,00
16.	Wykonanie nawierzchni odcinka drogi wewnętrznej w miejscowości Kolonia Kiczarowo. Wykonanie robót ziemnych, profilowanie z mechanicznym zagęszczeniem, wykonanie nawierzchni z kruszywa i tłucznia o odpowiedniej grubości wraz z naprawą poboczy gruntowych.	25 867,64
17.	Wykonanie utwardzenia nawierzchni odcinka drogi gminnej w miejscowości Grzędzice: ul. Warzywna. Profilowanie drogi gruntowej z mechanicznym zagęszczeniem, wykonanie nawierzchni z kruszywa i tłucznia o odpowiedniej grubości i warstwie ułożenia	98 218,52
18.	Wykonanie utwardzenia nawierzchni odcinka drogi wewnętrznej w miejscowości Witkowo Drugie: ul. Wiśniowa. Roboty ziemne oraz wykonanie nawierzchni z kruszywa o odpowiedniej grubości i warstwie	107 821,80
19.	Remont odcinka drogi wewnętrznej w miejscowości Sowno: ul. Sosnowa. Usunięcie warstwy humusu z wykonaniem rowu odwadniającego.	1 113,15
20.	Remont odcinka drogi wewnętrznej w miejscowości Strachocin, działka o nr geod. 49. Roboty ziemne, profilowanie drogi, wykonanie nawierzchni z wysiewek.	44 740,83
21.	Remont odcinka drogi gminnej na trasie Lubowo - Kłépino polegający na profilowaniu drogi równiarką z jednoczesnym zagęszczeniem gruntu	28 339,20
22.	Remont odcinka drogi wewnętrznej w miejscowości Żarowo, działka o nr geod. 353. Usunięcie warstwy humusu.	20 664,00
23.	Remont odcinka drogi wewnętrznej w miejscowości Ulikowo. Naprawa poboczy, wykonanie nawierzchni	26 209,95
24.	Wykonanie utwardzenia odcinka drogi wewnętrznej w miejscowości Lipnik: ul. Spokojna. Roboty ziemne, nawierzchnia z wysiewek i frezu.	151 701,60

25.	Remont odcinka drogi gminnej w miejscowości Poczernin, dz. nr geod. 247 oraz wykonanie nawierzchni odcinka drogi. Finansowane z środków funduszu sołeckiego oraz środków gminy. Profilowanie drogi z mechanicznym zagęszczeniem, wykonanie nawierzchni, uzupełnienie pobocza frezem.	80 047,65
26.	Remont dwóch zjazdów z drogi wewnętrznej w miejscowości Ulikowo do Świetlicy Wiejskiej. Roboty ziemne, ustawienie nowego obrzeża chodnikowego oraz krawężnika drogowego, regulacja zaworu wodociągowego, remont chodnika i jezdni asfaltowej.	19 760,82
27.	Wykonanie utwardzenia nawierzchni odcinka drogi gminnej w miejscowości Poczernin, dz. nr geod. 357. Roboty ziemne, wykonanie nawierzchni.	69 168,10
28.	Remont odcinka drogi wewnętrznej w miejscowości Lipnik: ul. Brzozowa. Profilowanie i wypełnienie ubytków z jednoczesnym zagęszczeniem.	13 948,20
29.	Remont odcinka drogi wewnętrznej w miejscowości Strachocin, dz. nr geod. 397. Profilowanie z jednoczesnym zagęszczeniem.	10 332,00
30.	Remont zjazdu z drogi gminnej w miejscowości Lipnik: ul. Lipowa/ul. Brzozowa. Roboty ziemne, nawierzchnia.	13 954,26
31.	Wykonanie remontu odcinka drogi wewnętrznej w miejscowości Kolonia Grabowo, działka o nr geod. 227/1. Naprawa poboczy, roboty ziemne, wykonanie nawierzchni z tłucznia.	17 826,88
32.	Przebudowa zjazdu z drogi krajowej na drogę wewnętrzną w miejscowości Kiczarowo, działka nr geod. 293.	71 569,90
33.	Remont nawierzchni odcinka drogi gminnej w miejscowości Żarowo, działka nr geod. 243. Wskazanie punktów granicznych, roboty ziemne, wykonanie nawierzchni.	11 760,40
34.	Remont odcinka drogi gminnej w miejscowości Grzędzice: ul. Stargardzka. Utwardzenie nawierzchni z wysiewek.	6 441,40
35.	Remont odcinka drogi gminnej w miejscowości Grzędzice: ul. Spacerowa. Remont nawierzchni poprzez uzupełnienie ubytków.	4 612,50
36.	Wykonanie remontu zjazdu w drodze gminnej w miejscowości Lipnik: ul. Ogrodowa.	6 102,50
Razem		1 629 245,62 zł



Wykres przedstawiający kwartalne wydatki poniesione w związku z remontami dróg gminnych i wewnętrznych na terenie Gminy.

6.2. Zadania realizowane w ramach funduszu sołeckiego

Tabela nr 22. Zadania realizowane w ramach funduszu sołeckiego

SOŁECTWO	PRZEDSIĘWZIĘCIE WRAZ Z ZADANIAMI	kwota przeznaczona (w złotych)	kwota zrealizowana (w złotych)
KWOTA FUNDUSZU			
BARZKOWICE 26.394,76 zł	1. Dbłość o porządek, estetykę i bezpieczeństwo mieszkańców	10 250,00	10 061,70
	2. Integracja mieszkańców	2 700,00	2 697,96
	3. Doposażenie Centrum Kultury i Sportu	13 444,76	13 425,70
GOLINA 10.325,41 zł	1. Dbłość o porządek i estetykę wsi	8 125,41	8 110,54
	2. Integracja mieszkańców	2 000,00	1 998,04
	3. Doposażenie świetlicy wiejskiej	200,00	197,96
GRABOWO 19.932,83 zł	1. Dbłość o porządek i estetykę wsi	9 700,00	8 458,70
	2. Integracja mieszkańców wsi	3 232,83	1 475,00
	3. Zagospodarowanie terenu przy świetlicy	7 000,00	5 707,30
GRZĘDZICE 34.190,10 zł	1. Poprawa estetyzacji wsi	9 500,00	9 300,16
	2. Organizacja imprez lokalnych	3 500,00	3 490,75
	3. Rewitalizacja świetlicy wiejskiej	16 190,10	16 190,08
	4. Budowa podestu na cmentarzu	5 000,00	5 000,00
KICZAROWO 14.462,41 zł	1. Dbłość o porządek i estetykę wsi	3 500,00	3 029,35
	2. Remont świetlicy - etapami	10 962,41	10 962,41
KŁĘPINO 22.633,85 zł	1. Integracja mieszkańców sołectwa	2 500,00	2 377,76
	2. Doposażenie świetlicy wiejskiej i utrzymanie bieżące	333,85	333,14

	3. Kształtowanie wizerunku i estetyki wsi	19 800,00	19 797,73
KOSZEWO 26.326,38 zł	1. Zagospodarowanie boiska sportowego w Koszewie	4 550,00	1 550,00
	2. Dbalność o porządek i estetykę wsi - tereny zielone	2 800,00	2 431,67
	3. Remont małej świetlicy w Koszewie	2 200,00	2 200,00
	4. Doposażenie świetlicy	11 426,38	11 405,40
	5. Integracja mieszkańców	1 850,00	1 846,00
	6. Zagospodarowanie terenu rekreacyjnego w Koszewku	3 500,00	3 410,00
KRĄPIEL 34.190,10 zł	1. Dbanie o estetykę i wygląd wsi - tereny zielone	26 600,10	26 563,63
	2. Integracja mieszkańców	4 000,00	4 000,00
	3. Doposażenie infrastruktury rekreacyjno - sportowej	3 590,00	3 590,00
KURCEWO 10.804,07 zł	1. Wygląd i estetyka wsi	2 500,00	2 459,71
	2. Zakup kontenera gospodarczego przy świetlicy	6 500,00	6 500,00
	3. Festyn integracyjny, dofinansowanie KGW	1 804,07	1 635,94
LIPNIK 22.770,61 zł	1. Dbalność o porządek i estetykę	9 000,00	8 902,69
	2. Integracja mieszkańców	4 500,00	4 493,32
	3. Doposażenie placu rekreacyjno - sportowego	9 270,61	9 269,12
LUBOWO 11.727,20 zł	1. Dbalność o porządek i estetykę wsi	4 500,00	4 345,55
	2. Doposażenie świetlicy wiejskiej i remont bieżący	7 227,20	7 226,20
MAŁKOCIN 24.753,63 zł	1. Zagospodarowanie terenu na boisku w celu rozbudowy bazy technicznej i rekreacyjnej	6 000,00	5 997,45
	2. Pielęgnacja zieleni na terenach ogólnoużytkowych - gminnych w obrębie miejscowości Małkocin	3 000,00	2 842,86
	3. Opracowanie dokumentacji techniczno-projektowej	15 000,00	14 999,00
	4. Doposażenie świetlicy	753,63	747,00
PEŻINO 34.190,10 zł	1. Estetyzacja wsi	6 500,00	6 414,99
	2. Budowa siłowni plenerowej	27 690,10	27 687,30
POCZERNIN 14.667,55 zł	1. Doposażenie świetlicy	4 800,00	4 760,10
	2. Integracja mieszkańców	1 500,00	1 489,10
	3. Estetyzacja wsi	2 500,00	2 458,69
	4. Remont drogi gminnej nr 247	5 867,55	5 867,55
ROGOWO 10.633,12 zł	1. Remont świetlicy wiejskiej - elewacja	4 000,00	4 000,00
	2. Zagospodarowanie terenu na boisku	800,00	798,43
	3. Dbalność o porządek i estetykę wsi	1 200,00	1 196,34
	4. Naprawa murawy boiska w Rogowie	4 633,12	4 613,18
SKALIN	1. Integracja mieszkańców	4 500,00	4 467,04

27.591,41 zł	2. Wyposażenie świetlicy wiejskiej	4 800,00	4 709,53
	3. Dofinansowanie KGW	1 309,73	1 297,31
	4. Doposażenie placu na boisku do spotkań i rekreacji dla mieszkańców	4 000,00	3 999,96
	5. Dofinansowanie biblioteki wiejskiej w Skalinie	500,00	480,00
	6. Dbalność o estetykę, porządek wsi – Skalin	7 500,00	7 281,86
	7. Bezpieczeństwo mieszkańców wsi - Wierzchląd	4 981,68	4 981,68
SMOGOLICE 10.393,79 zł	1. Dbalność o porządek i estetykę wsi	10 393,79	10 096,68
SOWNO 25.129,72 zł	1. Estetyzacja i prace porządkowe w sołectwie	2 000,00	1 990,74
	2. Remont świetlicy i utrzymanie bieżące	8 500,00	8 500,00
	3. Ogrodzenie terenu wokół remizy OSP Sowno	8 000,00	8 000,00
	4. Doposażenie terenu rekreacyjno-sportowego i utrzymanie	3 500,00	3 496,36
	5. Zagospodarowanie terenu przy placu zabaw	2 629,72	2 629,05
	6. Organizacja warsztatów KGW	500,00	500,00
STRACHOCIN 19.214,84 zł	1. Dbalność o porządek i estetykę wsi	6 000,00	5 989,00
	2. Integracja mieszkańców wsi	2 214,84	2 155,98
	3. Zakup lamp oświetleniowych - solarnych	11 000,00	11 000,00
STRUMIANY 9.231,33 zł	1. Dbalność o porządek i estetykę wsi	231,33	228,33
	2. Doposażenie świetlicy wiejskiej	2 000,00	1 995,48
	3. Zagospodarowanie terenu rekreacyjnego - placu zabaw	7 000,00	6 924,90
STRZYŻNO 19.385,79 zł	1. Doposażenie świetlicy wiejskiej	365,79	349,00
	2. Dofinansowanie Koła Gospodyń Wiejskich	500,00	500,00
	3. Dbalność o porządek i estetykę wsi	13 020,00	12 548,86
	4. Doposażenie placu zabaw	5 500,00	5 500,00
SUŁKOWO 12.547,77 zł	1. Dbalność o porządek i estetykę wsi	11 347,00	11 174,08
	2. Integracja mieszkańców	1 200,77	1 200,00
ŚWIĘTE 14.496,60 zł	1. Kształtowanie wizerunku i estetyki wsi	4 650,00	4 590,94
	2. Doposażenie świetlicy wiejskiej	5 627,60	5 608,49
	3. Integracja mieszkańców wsi	4 219,00	4 215,81
TYCHOWO 21.608,14 zł	1. Dbalność o porządek i estetykę wsi	2 450,00	2 255,12
	2. Integracja mieszkańców naszej miejscowości	2 000,00	1 984,74

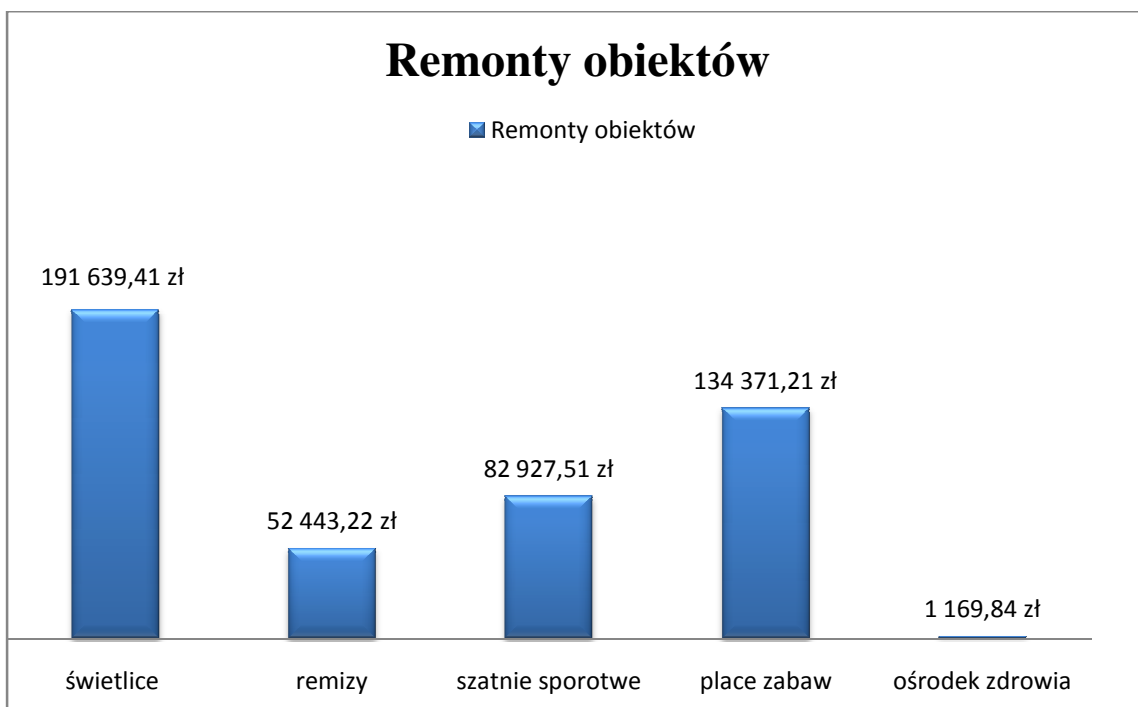
	3. Dopuszaenie swietlicy wiejskiej	17 158,14	16 991,00
TRZEBIATÓW 17.813,04 zł	1. Dbalość o porządek i estetykę wsi	2 800,00	2 311,69
	2. Integracja wsi	1 700,00	804,84
	3. Dopuszaenie swietlicy wiejskiej	3 300,00	2 316,00
	4. Zakup i zamontowanie lampy oświetleniowej	10 000,00	9 000,00
	5. Wykonanie elewacji budynku swietlicy	13,04	-
ULIKOWO 24.104,02 zł	1. Remont elewacji swietlicy i dostosowanie instalacji elektrycznej	11 500,00	11 500,00
	2. Integracja mieszkańców wsi Ulikowo	3 657,03	3 655,28
	3. Dbalość o porządek wsi	4 730,00	4 566,90
	4. Zagospodarowanie boiska przyległego	3 627,99	3 627,99
	5. Dopuszaenie swietlicy	589,00	589,00
WARCHLINO (WARCHLINKO SIWKOWO) 13.265,76 zł	1. Dbanie o tereny zielone	1 410,00	1 258,00
	2. Integracja mieszkańców	1 855,76	1 693,89
	3. Bezpieczeństwo mieszkańców wsi Warchlinko	10 000,00	7 500,00
WITKOWO PIERWSZE 21.984,23 zł	1. Plac zabaw	9 000,00	8 961,20
	2. Dbalość o porządek i estetykę wsi	4 050,00	3 980,72
	3. Integracja mieszkańców	3 000,00	-
	3. Dopuszaenie swietlicy wiejskiej	5 934,23	-
WITKOWO DRUGIE 31.489,08 zł	1. Dbalość o porządek i estetykę wsi	4 000,00	3 922,20
	2. Integracja mieszkańców	2 000,00	1 988,00
	3. Dofinansowanie budowy chodnika wraz z kładką przez rzekę	25 489,08	25 455,66
ŻAROWO 26.668,28 zł	1. Kształtowanie wizerunku i estetyki wsi	4 600,00	4 534,17
	2. Promocja gminy, integracja, dofinansowanie i KGW i Ogniska TPD w Sołectwie	2 300,00	1 699,95
	3. Infrastruktura rekreacyjna i kulturalna wsi, dopuszaenie swietlicy	19 768,28	18 828,26
RAZEM:		612 925,92	584 151,19

IMPREZY OKOLICZNOŚCIOWE SOŁECTW W 2018 ROKU

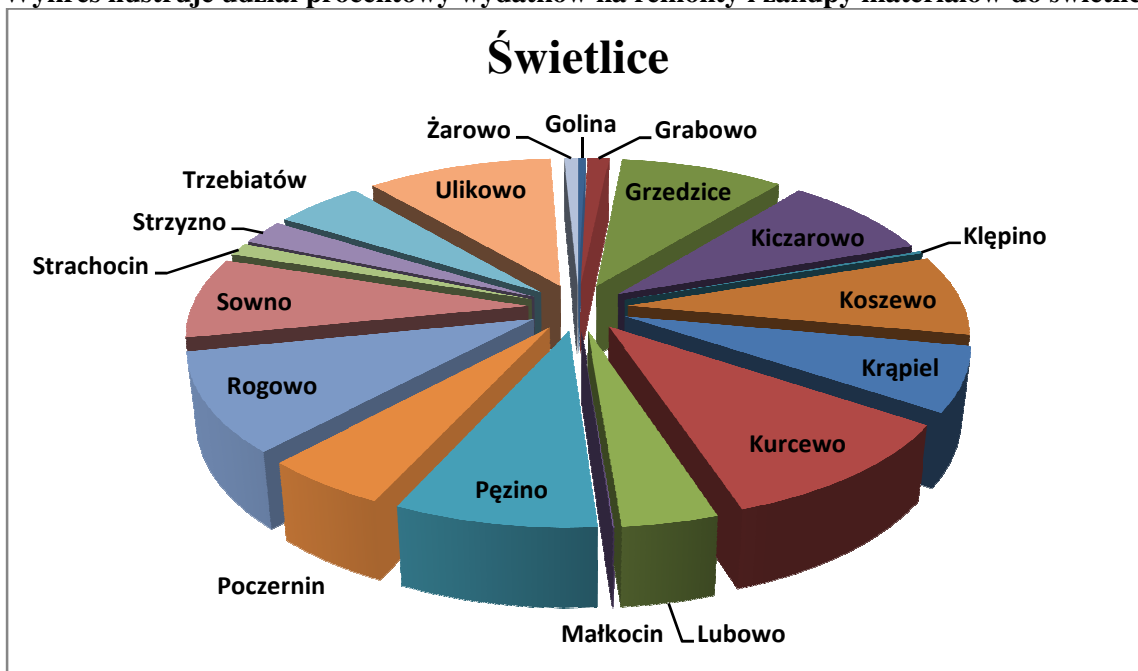


6.3. Remonty świetlicach wiejskich, remizach i na placach zabaw

W 2018 roku gmina wykonała remonty gminnych obiektów na łączną kwotę **462 551,19 zł** poniższy wykres ilustruje kwoty wydatkowane na poszczególne obiekty.



Wykres ilustruje udział procentowy wydatków na remonty i zakupy materiałów do świetlic



Zadania wykonane w świetlicach wiejskich w 2018 roku obejmowały remonty wnętr
świetlic, elewacji, kotłów grzewczych, sanitariatów, płotów, instalacji, chodników, wentylacji,
zakup kontenerów, materiałów i wyposażenia.

ŚWIETLICA GOLINA	– 776,28 zł,
ŚWIETLICA GRABOWO	– 2275,50 zł,
ŚWIETLICA GRZEDZICE	–17 645,83 zł,
ŚWIETLICA KICZAROWO	– 16 503,82 zł,
ŚWIETLICA KLĘPINO	– 462,20 zł,
ŚWIETLICA KOSZEWO	– 15 501,86 zł,
ŚWIETLICA KRĄPIEL	–12 300,00 zł,



ŚWIETLICA KURCEWO	– 20 172,00 zł,
--------------------------	-----------------



ŚWIETLICA LUBOWO	– 7252,93 zł,
ŚWIETLICA MAŁKOCIN	–104,99 zł,
ŚWIETLICA PĘZINO	– 15 289,67 zł,
ŚWIETLICA POCZERNIN	– 9597,31 zł,
ŚWIETLICA ROGOWO	– 18 951,11 zł,
ŚWIETLICA SOWNO	– 15 555,76 zł,
ŚWIETLICA STRACHOCIN	–2 481,40 zł,
ŚWIETLICA STRZYŻNO	–6 008,04zł,
ŚWIETLICA TRZEBIATÓW	– 9442,91 zł,

ŚWIETLICA ULIKOWO

– 20 011,44 zł,

**ŚWIETLICA ŻAROWO**

–1306,36 zł.

OBIEKTY SPORTOWE

W ramach remontów w obiektach sportowych w 2018 roku wykonano zadania na kwotę 82 927,51 zł .

Tabela nr 23. Remonty obiektów sportowych

Lp.	Nazwa	Koszt wykonania
1.	Boisko sportowe w Grzędzicach	1 857,79 zł
2.	Boisko sportowe w Świętem	3 321,00 zł
3.	Szatnie sportowe w miejscowościach Grzędzice i Pęczyno	7 500,00 zł
4.	Plac rekreacyjno - sportowy i szatnie sportowe w Krapielu	40748,72 zł
5.	Boisko sportowe w Lipniku	29 500,00 zł

Sieć oświetleniowa placu rekreacyjno – sportowego w Krapielu

PLACE ZABAW

W 2018 r. gmina Stargard w ramach środków z funduszy sołeckich oraz w ramach środków budżetu gminy doposażyła w urządzenia zabawowe oraz urządzenia siłowni zewnętrznych place zabaw. Również w 2018 roku koniecznym była naprawa oraz konserwacja urządzeń zabawowych, która została przez gminę wykonana.

Wykonano remonty placów zabaw na kwotę **134 371,21zł**, obejmujące zakup wyposażenia i doposażenia oraz naprawy, w miejscowościach: Barzkowice, Koszewo, Krąpiel, Lipnik, Pęczino, Sowno, Strumiany, Strzyżno, Witkowo Pierwsze, Witkowo Drugie i Żarowo.

Doposażenie placu zabaw w Strzyżnie i Żarowie



REMIZY

W 2018 r. wykonano remont elewacji remizy strażackiej w Pęczynie koszt zadania wyniósł **52 443,32 zł**.



7. INFRASTRUKTURA TECHNICZNA

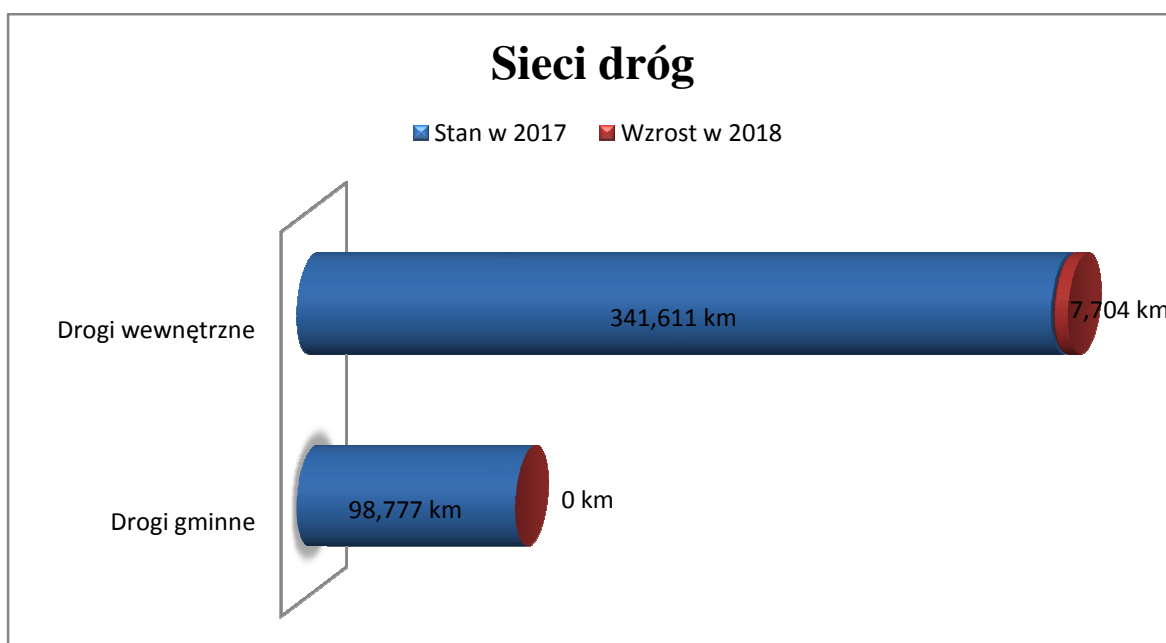
7.1. Drogi

Drogi gminne – zgodnie z uchwałą Nr XX/274/12 Rady Gminy Stargard Szczeciński z dnia 28 września 2012 roku w sprawie zaliczenia dróg do kategorii dróg gminnych z późn. zmianami, do dróg gminnych oraz ustalenia ich przebiegu do dróg gminnych zaliczono **98,777 km** dróg.

Tabela nr 24. Sieć dróg obejmująca drogi wg rodzaju nawierzchni.

Lp.	Rodzaj nawierzchni	Długość [km]
1.	utwardzone asfaltem	30,381
2.	utwardzone brukiem	4,145
3.	utwardzone płytami betonowymi	2,955
4.	utwardzone tłuczniem	0,545
5.	wzmocnione żużlem	7,224
6.	wzmocnione żwirem	2,620
7.	gruntowe	50,907

Drogi w ilości 349,315 km, które nie zostały zaliczone do sieci dróg gminnych stanowią drogi wewnętrzne. Drogi te w większości są drogami dojazdowymi do posesji, zagrod i pól.



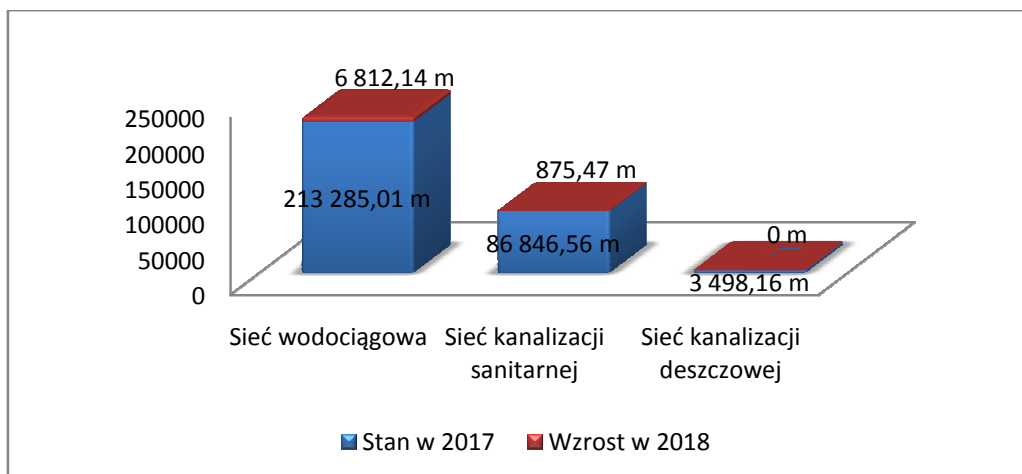
Wykres przedstawiający długość dróg gminnych i wewnętrznych będących w zarządzie Gminy Stargard.

7.2. Wodociągi i kanalizacja

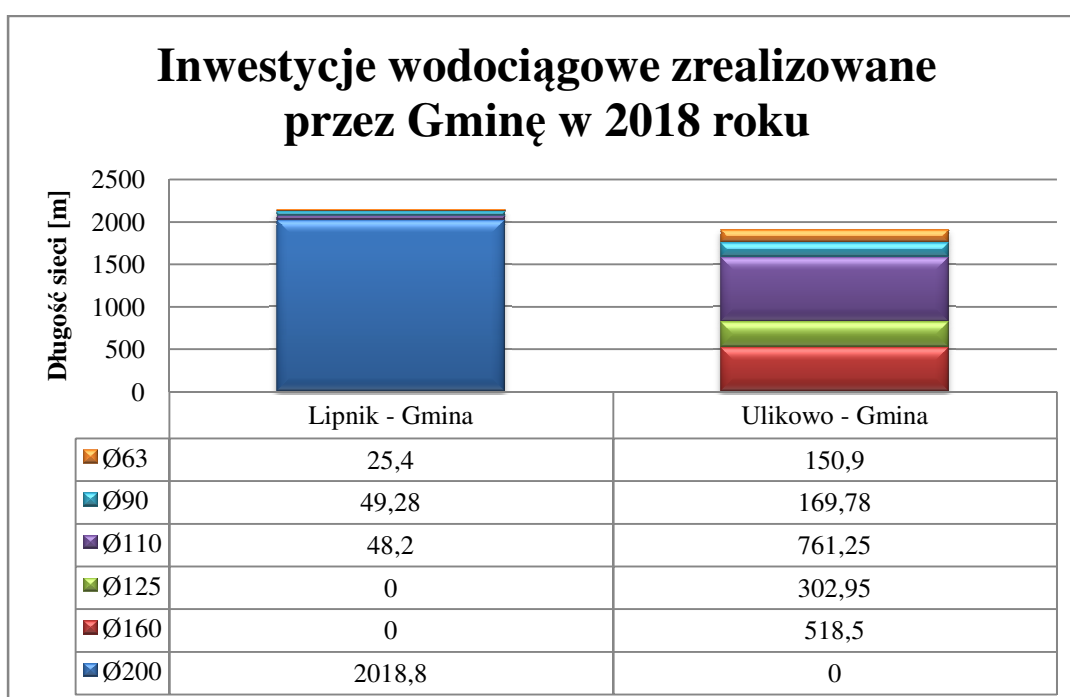
Sieć wodociągowa wraz z przyłączami wodociągowymi wynosi 220 097,15 m. Sieć wodociągowa zlokalizowana jest we wszystkich miejscowościach gminy, poza przysiółkiem Bębniak.

Sieć kanalizacji sanitarnej wraz z przykanalikami o łącznej długości 87 722,03 m zlokalizowana jest w miejscowościach: Skalin, Strzyżno, Kurcewo, Barzkowice, Pęczyno, Ulikowo, Krąpiel, Koszewo, Koszewko, Wierzchład, Golczewo, Witkowo Drugie, Kłépino, Lipnik, Strachocin, Święte i Tychowo, Kol. Tychowo, Sułkowo, a także w części Grzędzic.

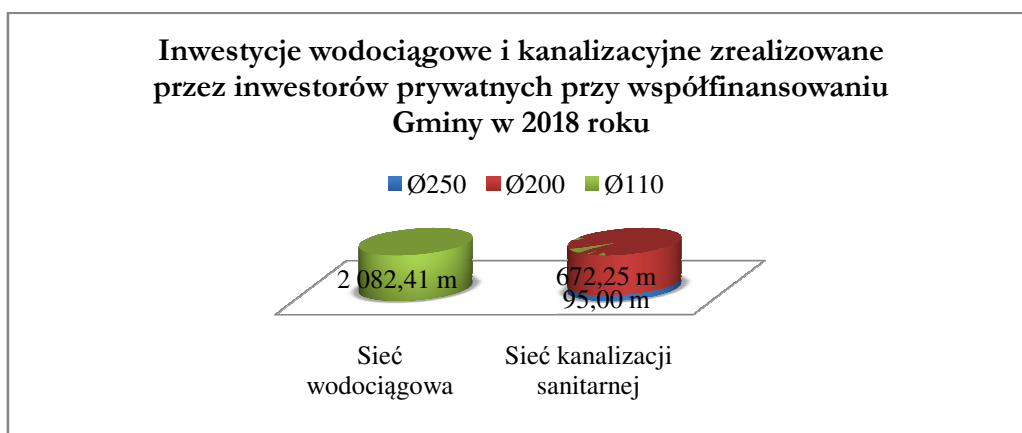
Sieć deszczowa o łącznej długości 3 498,16 m zlokalizowana jest w miejscowościach Witkowo Drugie, Kurcewo, Kłépino i Skalin.



Wykres przedstawiający przyrost urządzeń infrastruktury technicznej na terenie Gminy w 2018 r.



Wykres przedstawiający zakończone inwestycje wodociągowe zrealizowane ze środków własnych Gminy Stargard w 2018 roku



Wykres przedstawia rozbudowę sieci wodociągowej i sieci kanalizacji sanitarnej przez Inwestorów prywatnych przy współfinansowaniu Gminy Stargard w 2018 roku.

W 2018 roku wybudowano 67 przyłączy wodociągowych oraz 17 przyłączy kanalizacji sanitarnej.

7.3. Gazyfikacja

Sieć gazowa na terenie gminy jest zlokalizowana w miejscowościach Kurcewo, Strzyżno, Witkowo Drugie, Witkowo Pierwsze, Lipnik, Strachocin, Świąte, Grzędzic i Żarowa. Sieć jest własnością Polska Spółka Gazownictwa sp. z o.o. Oddział Zakład w Gazownicy w Szczecinie.

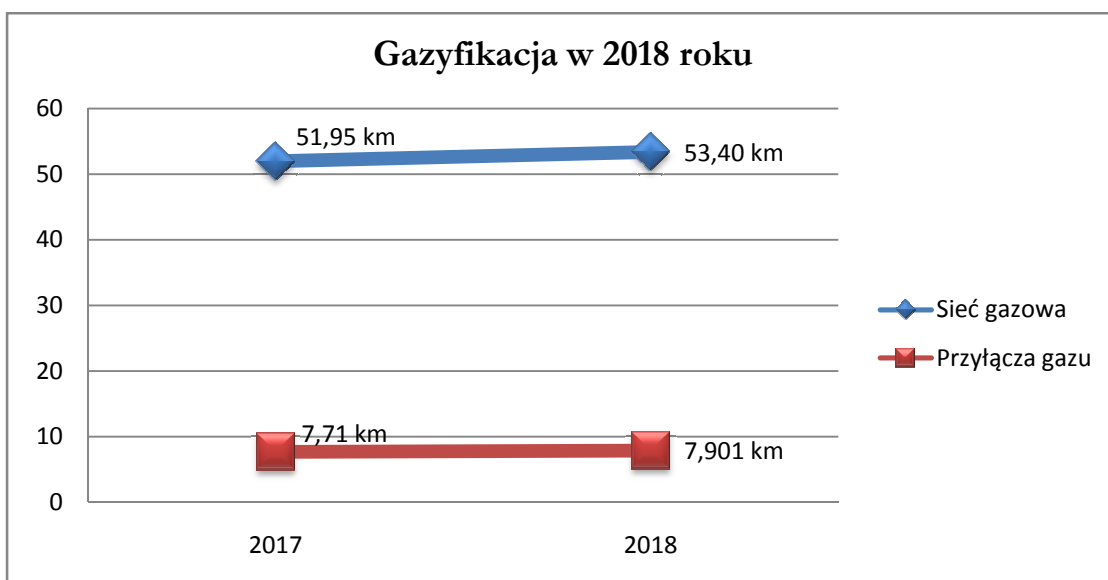
Rozbudowa sieci gazowej na terenie gminy Stargard uzależniona jest od złożonych w PSG zgłoszeń - wniosków o określenie warunków przyłączenia do sieci przez zainteresowane podmioty, tj. osoby fizyczne i prawne posiadające tytuły prawne do nieruchomości/obiektów, a realizacja przez PSG procesu przyłączania obiektów do sieci gazowej odbywa się w sposób określony w art. 7 ustawy „Prawo energetyczne” z dn. 10.04.1997 (Dz. U. z 2019 r. poz. 725 z późn. zmianami).

Według danych na dz. 31 grudnia 2018 r., długość sieci gazowej na terenie gminy Stargard, wynosi:

- gazociągi średniego ciśnienia: 53,40 km,

- przyłącza gazowe średniego ciśnienia: 583 szt. o łącznej długości 7,901 km.

Zakład Gazowniczy Szczecin planuje w dalszym ciągu rozbudowywać sieć gazową w m. Lipnik, Grzędzice, Strachocin, Żarowo i Witkowo Drugie (w zależności od zgłaszanych potrzeb przez mieszkańców tych miejscowości).



Wykres przedstawia przyrost gazyfikacji w 2018 roku.

8. ZAGOSPODAROWANIE PRZESTRZENNE

8.1. Plany zagospodarowania przestrzennego

W roku 2018 Rada Gminy Stargard uchwaliła trzy miejscowe plany zagospodarowania przestrzennego dla części obrębów geodezyjnych Kłębino, Lipnik, Grzędzice, Żarowo, Rogowo, Lubowo, Warchlino oraz Golczewo, jak niżej:

- 1) Uchwała nr XLI/283/18 Rady Gminy Stargard z dnia 29 czerwca 2018 r. w sprawie przyjęcia miejscowego planu zagospodarowania przestrzennego gminy Stargard dla terenu działki nr 53/1 obręb Kłębino, przedmiot ustaleń planu: zmiana przeznaczenia terenu z terenu usług oświaty i w części terenu drogi powiatowej na teren zabudowy mieszkaniowej jednorodzinnej, plan obejmuje obszar o powierzchni 0,1166 ha;
- 2) Uchwała nr XLII/295/18 Rady Gminy Stargard z dnia 31 sierpnia 2018 r. w sprawie uchwalenia miejscowego planu zagospodarowania przestrzennego gminy Stargard

dla przebiegu linii elektroenergetycznej 220 kV w obrębach Lipnik, Grzędzice, Żarowo, Rogowo, Lubowo i Warchlino,

przedmiot ustaleń planu: przebieg linii elektroenergetycznej 220 kV w relacji Morzyczyn – Reclaw, plan obejmuje obszar o powierzchni ok. 67,26 ha;

- 3) Uchwała nr XLIII/303/18 Rady Gminy Stargard z dnia 28 września 2018 r. w sprawie uchwalenia miejscowego planu zagospodarowania przestrzennego w obrębie ewidencyjnym Golczewo,

przedmiot ustaleń planu: przeznaczenie terenów rolnych na cele produkcyjne i usługowe, plan obejmuje obszar o powierzchni 5,90 ha.

W 2018 roku, podejmując Uchwałę Nr XXXVIII/259/18 z dnia 29 marca 2018 r. w sprawie przystąpienia do sporządzenia miejscowego planu zagospodarowania przestrzennego części obrębu Strachocin, postanowiono o sporządzaniu miejscowego planu zagospodarowania przestrzennego dla terenu w obrębie Strachocin. Rozpoczęcie prac planistycznych nastąpi w czerwcu 2019 r.

Na obszarze gminy aktualnie obowiązuje 38 miejscowych planów zagospodarowania przestrzennego, które ustalają przeznaczenie oraz zasady zagospodarowania dla terenów położonych w obrębach: Golczewo, Grabowo, Grzędzice, Kiczarowo, Kłębino, Koszewko, Koszewo, Krąpiel, Lipnik, Lubowo, Pęczyno, Rogowo, Skalin, Smogolice, Sowino, Strachocin, Strumiany, Sułkowo, Święte, Trzebiatów, Tychowo, Ulikowo, Warchlino, Wierzchłód Witkowo, Żarowo. Plany miejscowe obejmują powierzchnię 2 283,6432 ha.

Łączną powierzchnię przeznaczenia terenów w miejscowych planach zagospodarowania przestrzennego, obowiązujących w gminie na dzień 31.12.2018 r., przedstawia poniższa tabela.

Tabela nr 25. Przeznaczenie terenów w miejscowych planach zagospodarowania przestrzennego.

Przeznaczenie terenów w miejscowych planach zagospodarowania przestrzennego	Powierzchnia przeznaczenia	Udział procentowy w łącznej powierzchni miejscowych planów zagospodarowania przestrzennego
Tereny zabudowy mieszkaniowej	230,6118 ha	10,1 %
Tereny zabudowy usługowej	75,8835 ha	3,3 %
Tereny użytkowane rolniczo	1 298,4365 ha	56,9 %
Tereny zabudowy techniczno – produkcyjnej	126,0035 ha	5,5 %
Tereny zieleni i wód	131,1068 ha	5,7 %
Tereny komunikacji	210,1812 ha	9,2 %
Tereny infrastruktury technicznej	211,4199 ha	9,3 %
	2 283,6432 ha	100 %

Tabela nr 26. Wykaz obowiązujących na terenie gminy Stargard na dzień 31 grudnia 2018 r. miejscowych planów zagospodarowania przestrzennego.

Lp.	Miejscowy plan zagospodarowania przestrzennego	Przedmiot i zakres ustaleń miejscowego planu zagospodarowania przestrzennego	Określenie granic obszaru miejscowego planu zagospodarowania przestrzennego
1.	2.	3.	4.
1.	Miejscowy plan zagospodarowania przestrzennego obejmujący teren w obrębie ewidencyjnym Koszewo, przyjęty Uchwałą Nr XIX/131/96 Rady Gminy w Stargardzie Szczecińskim z dnia 25 lipca 1996 r. w sprawie zmiany planu zagospodarowania przestrzennego gminy Stargard Szczeciński (Dz. Urz. Woj. Szczecińskiego z dnia 10 września 1996 r. Nr 15, poz. 110)	Teren zabudowy mieszkaniowej o niskiej intensywności i zespół garażowy na 10 stanowisk wraz z zielenią towarzyszącą i drogą dojazdową	obręb Koszewo działki nr geod. 116, 117, 118, 119
2.	Miejscowy plan zagospodarowania przestrzennego obejmujący teren w obrębie ewidencyjnym Krąpiel, przyjęty Uchwałą Nr XIX/132/96 Rady Gminy w Stargardzie Szczecińskim z dnia 25 lipca 1996 r. w sprawie zmiany planu zagospodarowania przestrzennego gminy Stargard Szczeciński (Dz. Urz. Woj. Szczecińskiego z dnia 10 września 1996 r. Nr 15, poz. 111)	Teren usług ogólnodostępnych (teren handlowo – wystawowy)	obręb Krąpiel działka nr geod. 97
3.	Miejscowy plan zagospodarowania przestrzennego obejmujący teren w obrębie ewidencyjnym Strumiany, przyjęty Uchwałą Nr XIX/133/96 Rady Gminy w Stargardzie Szczecińskim z dnia 25 lipca 1996 r. w sprawie zmiany planu zagospodarowania przestrzennego gminy Stargard Szczeciński (Dz. Urz. Woj. Szczecińskiego z dnia 10 września 1996 r. Nr 15, poz. 112)	Zabudowa zagrodowa, teren obsługi produkcji rolniczej; Zabudowa zagrodowa, teren produkcji rolniczej; Teren upraw polowych	obręb Strumiany działki nr geod. 82/2, 83, 46/3, 43/4, 43/3, 47/8, 47/9
4.	Miejscowy plan zagospodarowania przestrzennego obejmujący teren w obrębie ewidencyjnym Koszewko, przyjęty Uchwałą Nr XXIX/207/97 Rady Gminy w Stargardzie Szczecińskim z dnia 26 czerwca 1997 r. w sprawie zmiany planu zagospodarowania przestrzennego gminy Stargard Szczeciński (Dz. Urz. Woj. Szczecińskiego z dnia 1 sierpnia 1997 r. Nr 8, poz. 67)	Zabudowa mieszkaniowo – administracyjna	obręb Koszewko działka nr geod. 48
5.	Miejscowy plan zagospodarowania przestrzennego obejmujący teren w obrębie ewidencyjnym Smogolice, przyjęty Uchwałą Nr XXIII/182/2001 Rady Gminy w Stargardzie Szczecińskim z dnia 23 lutego 2001 r. w sprawie zmiany studium uwarunkowań i kierunków zagospodarowania przestrzennego gminy Stargard Szczeciński i zmiany planu zagospodarowania przestrzennego gminy Stargard Szczeciński, obejmującej teren przeznaczony pod zalesienie (Dz. Urz. Woj. Zachodniopomorskiego z dnia 18 kwietnia 2001 r. Nr 10, poz. 196)	Tereny leśne	obręb Smogolice część działki nr geod. 165
6.	Miejscowy plan zagospodarowania przestrzennego obejmujący teren w obrębie ewidencyjnym Grzędzice, przyjęty Uchwałą Nr XXVII/212/01 Rady Gminy w Stargardzie Szczecińskim z dnia 6 lipca 2001 r. w sprawie zmiany planu zagospodarowania przestrzennego gminy Stargard Szczeciński – obręb	Tereny projektowanej zabudowy mieszkaniowej jednorodzinnej i usług	obręb Grzędzice działka nr geod. 294/1

	geodezyjny Grzędzice działka nr 294/1 – na funkcję zabudowy mieszkaniowej jednorodzinnej z dopuszczeniem lokalizacji nieuciążliwych usług (Dz. Urz. Woj. Zachodniopomorskiego z dnia 10 sierpnia 2001 r. Nr 26, poz. 531)	komercyjnych o charakterze nieuciążliwym; tereny urządzeń tras komunikacyjnych – ulice dojazdowe – drogi niepubliczne; teren lokalizacji stacji transformatorowej 15/0,4 kV	
7.	Miejscowy plan zagospodarowania przestrzennego obejmujący teren w obrębie ewidencyjnym Krąpiel, przyjęty Uchwałą Nr XXVIII/225/01 Rady Gminy w Stargardzie Szczecińskim z dnia 21 września 2001 roku w sprawie zmiany planu zagospodarowania przestrzennego gminy Stargard Szczeciński, obejmującej tereny pod lokalizację obiektów i urządzeń obsługi uczestników ruchu drogowego wraz ze stacją paliw w miejscowości Krąpiel (Dz. Urz. Woj. Zachodniopomorskiego z dnia 16 listopada 2001 r. Nr 38, poz. 909)	Teren przeznaczony pod lokalizację obiektów i urządzeń obsługi uczestników ruchu drogowego wraz ze stacją paliw	obręb Krąpiel działka nr geod. 19/3
8.	Miejscowy plan zagospodarowania przestrzennego obejmujący teren w obrębie ewidencyjnym Grabowo, przyjęty Uchwałą Nr XXXIV/272/02 Rady Gminy w Stargardzie Szczecińskim z dnia 26 kwietnia 2002 r. w sprawie zmiany planu zagospodarowania przestrzennego gminy Stargard Szczeciński – obręb geodezyjny Grabowo działka nr 42 – na cele: zabudowy mieszkaniowej jednorodzinnej z nieuciążliwymi usługami towarzyszącymi (Dz. Urz. Woj. Zachodniopomorskiego z dnia 6 czerwca 2002 r. Nr 38, poz. 824)	Teren zabudowy zagrodowej z funkcją agroturystyczną; teren zabudowy mieszkaniowej jednorodzinnej z dopuszczeniem funkcji pensjonatowej i usług (komercyjnych) o nieuciążliwym charakterze; teren komunikacji – droga wewnętrzna – ciąg pieszo-jezdny; tereny lokalizacji urządzeń infrastrukturalnych	obręb Grabowo działka nr geod. 42
9.	Miejscowy plan zagospodarowania przestrzennego obejmujący teren w obrębie ewidencyjnym Lipnik, przyjęty Uchwałą Nr XXXV/275/02 Rady Gminy w Stargardzie Szczecińskim z dnia 24 maja 2002 r. w sprawie zmiany planu zagospodarowania przestrzennego gminy Stargard Szczeciński (Dz. Urz. Woj. Zachodniopomorskiego z dnia 20 czerwca 2002 r. Nr 43, poz. 913)	Usługi komercyjne: komunikacji, turystyki, produkcyjno – usługowe, składowo – magazynowe, handlu i gastronomii	obręb Lipnik działki nr geod. 12/7, 12/15
10.	Miejscowy plan zagospodarowania przestrzennego obejmujący tereny w obrębach ewidencyjnych Lipnik, Golczewo, Witkowo, Święte, przyjęty Uchwałą Nr XXXV/276/02 Rady Gminy w Stargardzie Szczecińskim z dnia 24 maja 2002 r. w sprawie zmiany planu zagospodarowania przestrzennego gminy Stargard Szczeciński dla obejścia południowego miasta Stargardu Szczecińskiego w ciągu drogi ekspresowej S-10	Lokalizacja obejścia południowego miasta Stargardu Szczecińskiego w ciągu drogi ekspresowej S-10	części obrębów Lipnik, Golczewo, Witkowo, Święte

	(Dz. Urz. Woj. Zachodniopomorskiego z dnia 28 czerwca 2002 r. Nr 47, poz. 1013)		
11.	Miejscowy plan zagospodarowania przestrzennego obejmujący tereny w obrębie ewidencyjnym Lipnik, przyjęty Uchwałą Nr XXXVII/291/02 Rady Gminy w Stargardzie Szczecińskim z dnia 13 września 2002 r. w sprawie zmiany planu zagospodarowania przestrzennego gminy Stargard Szczeciński (Dz. Urz. Woj. Zachodniopomorskiego z dnia 21 października 2002 r. Nr 73, poz. 1528)	Teren usług związanych z obsługą komunikacji samochodowej, zabudowy usługowej, składy, bazy, zabudowy mieszkaniowej jednorodzinnej z obiektami usługowo-produkcyjnymi wraz z niezbędną infrastrukturą techniczną	obręb Lipnik działka nr geod. 14/2
12.	Miejscowy plan zagospodarowania przestrzennego obejmujący część obrębu ewidencyjnego Święte, przyjęty Uchwałą Nr VI/52/03 Rady Gminy w Stargardzie Szczecińskim z dnia 28 marca 2003 r. w sprawie zmiany planu zagospodarowania przestrzennego gminy Stargard Szczeciński (Dz. Urz. Woj. Zachodniopomorskiego z dnia 15 maja 2003 r. Nr 40, poz. 646)	Tereny zabudowy mieszkaniowej, usługowej i przemysłowej wraz z infrastrukturą techniczną	część obrębu Święte
13.	Miejscowy plan zagospodarowania przestrzennego obejmujący teren w obrębie ewidencyjnym Grzędzice, przyjęty Uchwałą Nr VII/60/03 Rady Gminy w Stargardzie Szczecińskim z dnia 29 kwietnia 2003 r. w sprawie zmiany w miejscowym planie zagospodarowania przestrzennego gminy Stargard Szczeciński (Dz. Urz. Woj. Zachodniopomorskiego z dnia 9 czerwca 2003 r. Nr 47, poz. 791)	Tereny zabudowy mieszkaniowej jedno-rodzinnej z nieuciążliwymi usługami towarzyszącymi	obręb Grzędzice działki nr geod. 120/3, 120/4, 120/5
14.	Miejscowy plan zagospodarowania przestrzennego obejmujący teren w obrębie ewidencyjnym Skalin, przyjęty Uchwałą Nr X/74/03 Rady Gminy Stargard Szczeciński z dnia 10 września 2003 r. w sprawie zmiany planu zagospodarowania przestrzennego gminy Stargard Szczeciński – obręb geodezyjny Skalin – na cele: zabudowy mieszkaniowej jednorodzinnej z nieuciążliwymi usługami towarzyszącymi (Dz. Urz. Woj. Zachodniopomorskiego z dnia 22 października 2003 r. Nr 93, poz. 1529)	Zabudowa mieszkaniowa jednorodzinna z usługami nieuciążliwymi	obręb Skalin działki nr geod. 49, 51
15.	Miejscowy plan zagospodarowania przestrzennego obejmujący część obrębu ewidencyjnego Lipnik, przyjęty Uchwałą Nr XIII/104/03 Rady Gminy Stargard Szczeciński z dnia 30 grudnia 2003 r. w sprawie zmiany planu zagospodarowania przestrzennego gminy Stargard Szczeciński (Dz. Urz. Woj. Zachodniopomorskiego z dnia 28 stycznia 2004 r. Nr 7, poz. 138)	Tereny zabudowy mieszkaniowej, usługowej, przemysłowej wraz z infrastrukturą techniczną i komunikacyjną	część obrębu Lipnik
16.	Miejscowy plan zagospodarowania przestrzennego obejmujący część obrębu ewidencyjnego Kłépino, przyjęty Uchwałą Nr XIII/105/03 Rady Gminy Stargard Szczeciński z dnia 30 grudnia 2003 r. w sprawie zmiany planu zagospodarowania przestrzennego gminy Stargard Szczeciński	Tereny zabudowy mieszkaniowej, usługowej i przemysłowej wraz z infrastrukturą	część obrębu Kłépino

	(Dz. Urz. Woj. Zachodniopomorskiego z dnia 28 stycznia 2004 r. Nr 7, poz. 139)	techniczną i komunikacyjną	
17.	Miejscowy plan zagospodarowania przestrzennego obejmujący część obrębu ewidencyjnego Strachocin, przyjęty Uchwałą Nr XIII/106/03 Rady Gminy Stargard Szczeciński z dnia 30 grudnia 2003 r. w sprawie zmiany planu zagospodarowania przestrzennego gminy Stargard Szczeciński (Dz. Urz. Woj. Zachodniopomorskiego z dnia 28 stycznia 2004 r. Nr 7, poz. 140)	Tereny zabudowy mieszkaniowej, usługowej i przemysłowej wraz z infrastrukturą techniczną i komunikacyjną	część obrębu Strachocin
18.	Miejscowy plan zagospodarowania przestrzennego obejmujący teren w obrębie ewidencyjnym Sowno, przyjęty Uchwałą Nr XXI/155/04 Rady Gminy Stargard Szczeciński z dnia 29 października 2004 r. w sprawie uchwalenia zmiany miejscowego planu zagospodarowania przestrzennego dla zabudowy mieszkaniowej i usług nieuciążliwych w obrębie Sowno – gmina Stargard Szczeciński (Dz. Urz. Woj. Zachodniopomorskiego z dnia 13 grudnia 2004 r. Nr 89, poz. 1733)	Zmiana ustaleń z zakresu gospodarki ściekowej dla jednorodzinnej zabudowy mieszkaniowej, mieszkaniowo-usługowej i zabudowy usługowej nieuciążliwej	obręb Sowno działki nr geod. 48/64 do 48/67, 48/69 do 48/124
19.	Miejscowy plan zagospodarowania przestrzennego obejmujący teren w obrębie ewidencyjnym Święte, przyjęty Uchwałą Nr XXXII/243/05 Rady Gminy Stargard Szczeciński z dnia 25 listopada 2005 r. w sprawie zmiany miejscowego planu zagospodarowania przestrzennego miejscowości Święte, obejmującej projektowany węzeł komunikacyjny Święte i tereny przyległe (Dz. Urz. Woj. Zachodniopomorskiego z dnia 24 stycznia 2006 r. Nr 8, poz. 161)	Zmiana przebiegu gazociągu średniego ciśnienia DN-250 w obrębie projektowanego węzła komunikacyjnego Święte i jego odgałęzienie do istniejących terenów zabudowanych we wschodniej części miejscowości Święte	część obrębu Święte
20.	Miejscowy plan zagospodarowania przestrzennego obejmujący tereny w obrębach ewidencyjnych Tychowo, Sułkowo, Trzebiatów, Pęczino i Krąpiel, przyjęty Uchwałą Nr XL/281/06 Rady Gminy Stargard Szczeciński z dnia 1 września 2006 r. w sprawie uchwalenia miejscowego planu zagospodarowania przestrzennego dla lokalizacji elektrowni wiatrowych w obrębach Tychowo, Sułkowo, Trzebiatów, Pęczino i Krąpiel w gminie Stargard Szczeciński (Dz. Urz. Woj. Zachodniopomorskiego z dnia 9 października 2006 r. Nr 103, poz. 1916)	Lokalizacja elektrowni wiatrowych w obrębach Tychowo, Sułkowo, Trzebiatów, Pęczino i Krąpiel w gminie Stargard Szczeciński	części obrębów Tychowo, Krąpiel, Sułkowo, Trzebiatów, Pęczino
21.	Miejscowy plan zagospodarowania przestrzennego obejmujący teren w obrębie ewidencyjnym Strachocin, przyjęty Uchwałą Nr XXIX/221/09 Rady Gminy w Stargardzie Szczecińskim z dnia 26 czerwca 2009 r. w sprawie uchwalenia zmiany miejscowego planu zagospodarowania przestrzennego obręb Strachocin działka nr 355 gmina Stargard Szczeciński (Dz. Urz. Woj. Zachodniopomorskiego 27 sierpnia 2009 r. Nr 60, poz. 1621)	Teren zabudowy mieszkaniowej jednorodzinnej; uprawy ogrodniczo-sadownicze; zieleń urządzona z dopuszczeniem zabudowy w formie małej architektury; wody stojące	obręb Strachocin działka nr geod. 355

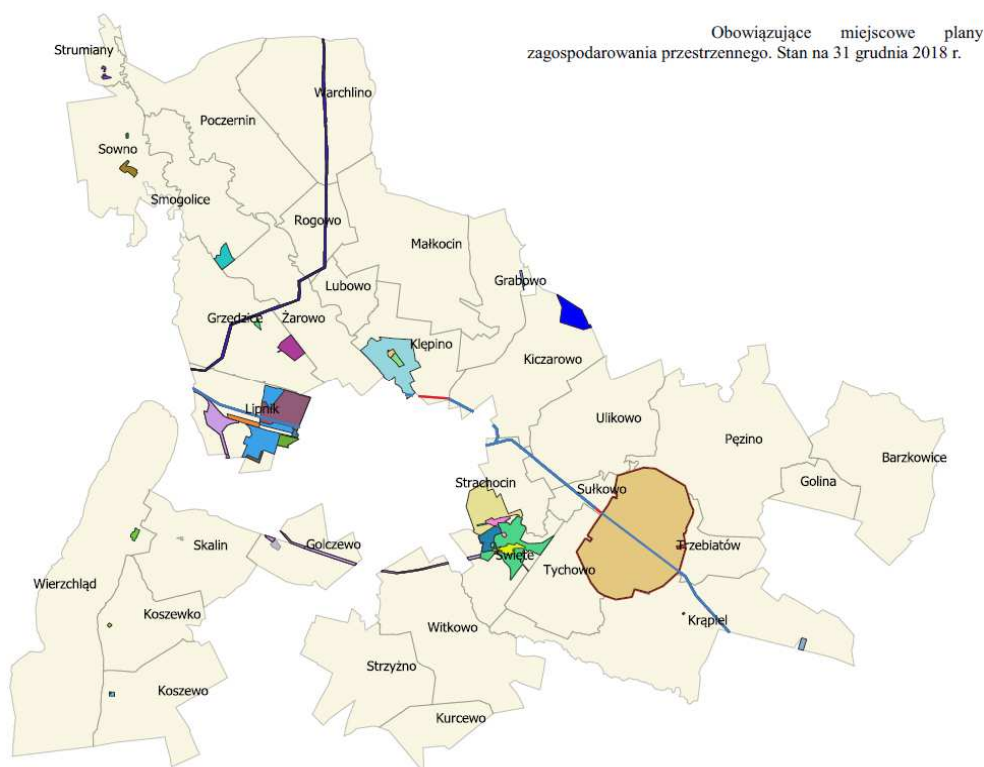
		z zagospodarowaniem rekreacyjnym; droga komunikacji wewnętrznej z wydzielonym parkingiem	
22.	Miejscowy plan zagospodarowania przestrzennego obejmujący teren w obrębie ewidencyjnym Kiczarowo, przyjęty Uchwałą Nr XXIX/222/09 Rady Gminy Stargard Szczeciński z dnia 26 czerwca 2009 r. w sprawie uchwalenia miejscowego planu zagospodarowania przestrzennego na terenie gminy Stargard Szczeciński, w obrębie geodezyjnym Kiczarowo (Dz. Urz. Woj. Zachodniopomorskiego z dnia 27 sierpnia 2009 r. Nr 60, poz. 1622)	Teren upraw polowych z zakazem zabudowy obiektów kubaturowych przeznaczonych na stały pobyt ludzi; istniejące drogi wewnętrzne do zachowania i dalszego użytkowania	część obrębu Kiczarowo
23.	Miejscowy plan zagospodarowania przestrzennego obejmujący teren w obrębie ewidencyjnym Sowno, przyjęty Uchwałą Nr XXXVI/292/10 Rady Gminy Stargard Szczeciński z dnia 26 marca 2010 r. w sprawie miejscowego planu zagospodarowania przestrzennego w obrębie Sowno, działki nr 89/3, 89/4, 90, 91, 92, 93 i części działek 131/1, 131/2 i 525 (Dz. Urz. Woj. Zachodniopomorskiego z dnia 14 maja 2010 r. Nr 36, poz. 749)	Zmiana terenów rolniczych i leśnych na funkcję mieszkaniową z usługami z dopuszczeniem funkcji rekreacyjnej	obręb Sowno działki nr 89/3, 89/4, 90, 91, 92, 93, części działek nr 131/1, 131/2, 525
24.	Miejscowy plan zagospodarowania przestrzennego obejmujący teren w obrębie ewidencyjnym Lipnik, przyjęty Uchwałą Nr XXXIX/311/10 Rady Gminy Stargard Szczeciński z dnia 25 czerwca 2010 r. w sprawie uchwalenia miejscowego planu zagospodarowania przestrzennego obejmującego tereny w obrębie ewidencyjnym Lipnik (Dz. Urz. Woj. Zachodniopomorskiego z dnia 13 września 2010 r. Nr 76, poz. 1396)	Zabudowa usługowo – handlowa, w tym wielkopowierzchniowe obiekty handlowe o powierzchni sprzedaży powyżej 2000 m ² , obsługa komunikacyjna oraz infrastruktura techniczna	część obrębu Lipnik
25.	Miejscowy plan zagospodarowania przestrzennego obejmujący teren w obrębie Lipnik, przyjęty Uchwałą Nr XI/103/11 Rady Gminy Stargard Szczeciński z dnia 28 października 2011 r. w sprawie zmiany planu zagospodarowania przestrzennego w obrębie Lipnik, gmina Stargard Szczeciński (Dz. Urz. Woj. Zachodniopomorskiego z dnia 15 grudnia 2011 r. Nr 152, poz. 3147)	Zabudowa produkcyjna przemysłowa nieuciążliwa i składowo – magazynowa wraz z niezbędną infrastrukturą techniczną i komunikacyjną	część obrębu Lipnik
26.	Miejscowy plan zagospodarowania przestrzennego obejmujący teren w obrębie Święte, przyjęty Uchwałą Nr XIX/168/12 Rady Gminy Stargard Szczeciński z dnia 29 czerwca 2012 r. w sprawie zmiany miejscowego planu zagospodarowania przestrzennego w obrębie ewidencyjnym Święte, gmina Stargard Szczeciński (Dz. Urz. Woj. Zachodniopomorskiego z dnia 1 sierpnia 2012 r. poz. 1809)	Tereny zabudowy mieszkaniowej z usługami nieuciążliwymi oraz usług oświatowych z terenami zieleni urządzonej wraz z urządzeniami infrastruktury technicznej	część obrębu Święte

27.	Miejscowy plan zagospodarowania przestrzennego obejmujący teren w obrębie Lipnik, przyjęty Uchwałą Nr III/9/14 Rady Gminy Stargard Szczeciński z dnia 30 grudnia 2014 r. w sprawie uchwalenia zmiany miejscowego planu zagospodarowania przestrzennego w obrębie ewidencyjnym Lipnik (Dz. Urz. Woj. Zachodniopomorskiego z dnia 4 lutego 2015 r. poz. 363)	Określenie standardów zagospodarowania i zabudowy terenów przeznaczonych do lokalizacji zabudowy jednorodzinnej wraz z obsługą komunikacyjną oraz z niezbędną infrastrukturą techniczną	część obrębu Lipnik
28.	Miejscowy plan zagospodarowania przestrzennego obejmujący teren w obrębie Grzędzice, przyjęty Uchwałą Nr X/61/15 Rady Gminy Stargard Szczeciński z dnia 25 września 2015 r. w sprawie miejscowego planu zagospodarowania przestrzennego gminy Stargard Szczeciński, część obrębu ewidencyjnego Grzędzice (Dz. Urz. Woj. Zachodniopomorskiego z dnia 29 października 2015 r. poz. 4091)	Ustalenie zasad zagospodarowania obszaru ze zmianą przeznaczenia terenów rolnych na cele zabudowy mieszkaniowej z usługami nieuciążliwymi wraz z urządzeniami infrastruktury technicznej i układu komunikacyjnego	część obrębu Grzędzice
29.	Miejscowy plan zagospodarowania przestrzennego dla lokalizacji napowietrznej linii energetycznej wysokiego napięcia 110 kV relacji Morzyczyn – Drawski Młyn, przyjęty Uchwałą Nr XIX/128/16 Rady Gminy Stargard z dnia 30 czerwca 2016 r. w sprawie miejscowego planu zagospodarowania przestrzennego gminy Stargard dla przebiegu linii elektroenergetycznej wysokiego napięcia 110 kV w obrębach Lipnik, Kłépino, Kiczarowo, Strachocin, Ulikowo, Sułkowo, Tychowo, Trzebiatów i Krąpiel (Dz. Urz. Woj. Zachodniopomorskiego z dnia 4 sierpnia 2016 r. poz. 3156)	Przebieg linii elektroenergetycznej wysokiego napięcia 110 kV relacji Morzyczyn – Drawski Młyn	części obrębów Lipnik, Kłépino, Kiczarowo, Strachocin, Ulikowo, Sułkowo, Tychowo, Trzebiatów, Krąpiel
30.	Miejscowy plan zagospodarowania przestrzennego obejmujący teren w obrębie Strachocin, przyjęty Uchwałą Nr XXI/150/16 Rady Gminy Stargard z dnia 28 października 2016 r. w sprawie zmiany miejscowego planu zagospodarowania przestrzennego w obrębie ewidencyjnym Strachocin (Dz. Urz. Woj. Zachodniopomorskiego z dnia 12 stycznia 2017 r. poz. 228)	Tereny zabudowy mieszkaniowej jednorodzinnej z usługami, tereny usługowe, tereny upraw rolniczych bez zabudowy, tereny zieleni urządzonej, tereny zieleni leśnej, zieleni prawnie chronionej, zieleni naturalnej, tereny urządzeń infrastruktury technicznej, teren małej elektrowni	część obrębu Strachocin
31.	Miejscowy plan zagospodarowania przestrzennego obejmujący część obrębu ewidencyjnego Kłépino – Obszar I, przyjęty Uchwałą Nr XXIII/162/16 Rady Gminy Stargard z dnia 23 grudnia 2016 r. w sprawie	Ustalenie zasad zagospodarowania obszaru na cele zabudowy	część obrębu Kłépino

	<p>miejscowego planu zagospodarowania przestrzennego w obrębie ewidencyjnym Klępino – Obszar I, gmina Stargard (Dz. Urz. Woj. Zachodniopomorskiego z dnia 27 stycznia 2017 r. poz. 472)</p>	<p>mieszkaniowej z usługami nieuciążliwymi. Ustalenia również dotyczą działki i zabudowy sakralnej wraz z urządzeniami infrastruktury technicznej i układu komunikacyjnego</p>	
32.	<p>Miejscowy plan zagospodarowania przestrzennego obejmujący część obrębu ewidencyjnego Klępino – Obszar II, przyjęty Uchwałą Nr XXIII/163/16 Rady Gminy Stargard z dnia 23 grudnia 2016 r. w sprawie miejscowego planu zagospodarowania przestrzennego w obrębie ewidencyjnym Klępino – Obszar II, gmina Stargard (Dz. Urz. Woj. Zachodniopomorskiego z dnia 24 stycznia 2017 r. poz. 420)</p>	<p>Ustalenie zasad zagospodarowania obszaru na cele zabudowy mieszkaniowej z usługami nieuciążliwymi. Ustalenia dotyczą również urządzeń infrastruktury technicznej i układu komunikacyjnego</p>	<p>część obrębu Klępino</p>
33.	<p>Miejscowy plan zagospodarowania przestrzennego obejmujący część obrębu Wierzchłąd, przyjęty Uchwałą Nr XXVI/183/17 Rady Gminy Stargard z dnia 3 marca 2017 r. w sprawie miejscowego planu zagospodarowania przestrzennego części obrębu Wierzchłąd, gmina Stargard (Dz. Urz. Woj. Zachodniopomorskiego z dnia 3 kwietnia 2017 r. poz. 1381)</p>	<p>Tereny zabudowy mieszkaniowej jednorodzinnej, tereny usług turystycznych, usług oraz obiektów i urządzeń infrastruktury technicznej, usług publicznych, teren zieleni naturalnej, tereny dróg, tereny przystani wodnych</p>	<p>część obrębu Wierzchłąd</p>
34.	<p>Miejscowy plan zagospodarowania przestrzennego dla lokalizacji napowietrznej linii energetycznej wysokiego napięcia 110 kV relacji Morzyczyn – Drawski Młyn, przyjęty Uchwałą Nr XXVIII/201/17 Rady Gminy Stargard z dnia 28 kwietnia 2017 r. w sprawie miejscowego planu zagospodarowania przestrzennego gminy Stargard dla przebiegu linii elektroenergetycznej wysokiego napięcia 110 kV w obrębach Klępino i Sułkowo (Dz. Urz. Woj. Zachodniopomorskiego z dnia 19 czerwca 2017 r. poz. 2644)</p>	<p>Przebieg linii elektroenergetycznej wysokiego napięcia 110 kV relacji Morzyczyn – Drawski Młyn</p>	<p>części obrębów Klępino, Sułkowo</p>
35.	<p>Miejscowy plan zagospodarowania przestrzennego obejmujący część obrębu Święte, przyjęty Uchwałą Nr XXIX/206/17 Rady Gminy Stargard z dnia 24 maja 2017 r. w sprawie uchwalenia miejscowego planu zagospodarowania przestrzennego w obrębie ewidencyjnym Święte (Dz. Urz. Woj. Zachodniopomorskiego z dnia 19 czerwca 2017 r. poz. 2645)</p>	<p>Przeznaczenie części terenów rolnych na cele budownictwa mieszkaniowo – usługowego oraz tereny komunikacji</p>	<p>część obrębu Święte</p>
36.	<p>Miejscowy plan zagospodarowania przestrzennego dla terenu działki nr 53/1 obręb Klępino, przyjęty Uchwałą Nr XLI/283/18 Rady Gminy Stargard z dnia 29 czerwca 2018 r. w sprawie przyjęcia miejscowego</p>	<p>Zmiana przeznaczenia terenu z terenu usług oświaty</p>	<p>obręb Klępino działka nr 53/1</p>

	planu zagospodarowania przestrzennego gminy Stargard dla terenu działki nr 53/1 obręb Kłębino (Dz. Urz. Woj. Zachodniopomorskiego z dnia 31 lipca 2018 r. poz. 3714)	i w części teren drogi powiatowej na teren zabudowy mieszkaniowej jednorodzinnej	
37.	Miejscowy plan zagospodarowania przestrzennego dla przebiegu linii elektroenergetycznej 220 kV relacji Morzyczyn – Reclaw, przyjęty Uchwałą Nr XLII/295/18 Rady Gminy Stargard z dnia 31 sierpnia 2018 r. w sprawie uchwalenia miejscowego planu zagospodarowania przestrzennego gminy Stargard dla przebiegu linii elektroenergetycznej 220 kV w obrębach Lipnik, Grzędzice, Żarowo, Rogowo, Lubowo i Warchlino (Dz. Urz. Woj. Zachodniopomorskiego z dnia 26 września 2018 r. poz. 4317)	Przebieg linii elektroenergetycznej 220 kV relacji Morzyczyn – Reclaw	części obrębów Lipnik, Grzędzice, Żarowo, Rogowo, Lubowo, Warchlino
38.	Miejscowy plan zagospodarowania przestrzennego obejmujący część obrębu Golczewo, przyjęty Uchwałą Nr XLIII/303/18 Rady Gminy Stargard z dnia 28 września 2018 r. w sprawie uchwalenia miejscowego planu zagospodarowania przestrzennego w obrębie ewidencyjnym Golczewo (Dz. Urz. Woj. Zachodniopomorskiego z dnia 25 października 2018 r. poz. 4859)	Przeznaczenie terenów rolnych na cele produkcyjne i usługowe	część obrębu Golczewo

Natomiast lokalizację wszystkich obowiązujących planów miejscowych obrazuje poniższy rysunek.



8.2. Decyzje o warunkach zabudowy

Na podstawie upoważnienia wynikającego z art. 59 i 60 ustawy z dnia 27 marca 2003 roku o planowaniu i zagospodarowaniu przestrzennym (Dz. U. z 2018 r. poz.1945 z późn. zm.), w przypadku zmiany zagospodarowania terenu wójt gminy w drodze decyzji ustala warunki zabudowy. W 2018 roku wydano 596 decyzji w sprawach o ustalenie warunków zabudowy, w tym w 18 decyzji odmawiających ich ustalenia. warunków zabudowy. Najwięcej decyzji o warunkach zabudowy wydano dla obrębów ewidencyjnych:

Grzędzice – 227 decyzji,

Żarowo – 111 decyzji,

Grabowo – 56 decyzji.

Tabela nr 27. Liczba wydanych w 2018 r. decyzji w podziale na poszczególne obręby ewidencyjne.

Lp.	Obręb ewidencyjny	Liczba wydanych decyzji	
		ustalających warunki zabudowy	odmawiających ustalenia warunków zabudowy
1.	Barzkowice	2	-
2.	Golczewo	-	1
3.	Golina	-	-
4.	Grabowo	56	5
5.	Grzędzice	227	-
6.	Kiczarowo	20	1
7.	Kłépino	1	-
8.	Koszewko	1	-
9.	Koszewo	-	-
10.	Krąpiel	2	-
11.	Kurcewo	1	-
12.	Lipnik	10	-
13.	Lubowo	13	-
14.	Małkocin	7	2
15.	Pężino	7	-
16.	Pocernin	3	-
17.	Rogowo	4	1
18.	Skalin	12	-
19.	Smogolice	21	-
20.	Sowno	6	-
21.	Strachocin	20	-
22.	Strumiany	1	-
23.	Strzyżno	-	-
24.	Święte	-	-
25.	Sułkowo	-	-
26.	Tychowo	12	-
27.	Trzebiatów	-	-
28.	Ulikowo	-	-
29.	Warchlino	1	-
30.	Wierzchłąd	1	-
31.	Witkowo	39	4
32.	Żarowo	111	3
	Ogółem	578	18

Z ogólnej liczby 578 decyzji ustalających warunki zabudowy zdecydowana większość dotyczyła inwestycji budowy jednorodzinnych budynków mieszkalnych – wydano 553 decyzje.

Pozostałe inwestycje stanowiły niewielki procent całości i dotyczyły zabudowy zagrodowej, usługowej, produkcyjnej, inwestycji na istniejących obiektach, bądź innej.

Tabela nr 28. Liczba wydanych decyzji w poszczególnych obrębach ewidencyjnych z podziałem na rodzaje inwestycji.

Lp.	Obręb ewidencyjny	Liczba wydanych decyzji ustalających warunki zabudowy			
		Ogółem w obrębie ewidencyjnym	Inwestycje dot. budowy budynków mieszkalnych	Inwestycje dot. istniejącej zabudowy mieszkaniowej ¹	Inwestycje usługowe, produkcyjne, zabudowa zagrodowa
1.	Barzkowice	2	-	-	2
2.	Golczewo	1	1	-	-
3.	Golina	-	-	-	-
4.	Grabowo	56	56	-	-
5.	Grzędzice	227	223	3	1
6.	Kiczarowo	20	19	-	1
7.	Kłępino	1	1	-	-
8.	Koszewko	1	1	-	-
9.	Koszewo	-	-	-	-
10.	Krapiel	2	-	-	2
11.	Kurcewo	1	-	-	1
12.	Lipnik	10	7	-	3
13.	Lubowo	13	13	-	-
14.	Małkocin	7	6	-	1
15.	Pężino	7	3	1	3
16.	Poczernin	3	3	-	-
17.	Rogowo	4	4	-	-
18.	Skalin	12	9	1	2
19.	Smogolice	21	21	-	-
20.	Sowno	6	6	-	-
21.	Strachocin	20	5	-	-
22.	Strumiany	1	-	-	1
23.	Strzyżno	-	5	1	-
24.	Święte	-	-	-	-
25.	Sułkowo	-	-	-	-
26.	Tychowo	12	12	-	-
27.	Trzebiatów	-	-	-	-
28.	Ulikowo	-	-	-	-
29.	Warchlino	1	1	-	-
30.	Wierzchłąd	1	1	-	-
31.	Witkowo	39	37	1	1
32.	Żarowo	111	109	2	-
	Ogółem	578	553	9	16

8.3. Decyzje celu publicznego

Stosownie do art. 51 ust. 1 ustawy z dnia 27 marca 2003 roku o planowaniu i zagospodarowaniu przestrzennym (Dz. U. z 2018 r. poz. 1945 z późn. zm.) wójt gminy wydaje decyzje w sprawach ustalenia lokalizacji inwestycji celu publicznego. W roku 2018 wydano 44 decyzje ustalające lokalizacje dla tychże inwestycji. Nie wydano decyzji odmawiających ustalenia lokalizacji inwestycji celu publicznego.

Tabela nr 29. Liczba wydanych decyzji o ustaleniu lokalizacji inwestycji celu publicznego, w podziale na poszczególne obręby ewidencyjne oraz rodzaje inwestycji.

Lp.	Obręb ewidencyjny	Infrastruktura elektroenergetyczna	Sieć wodociągowa	Sieć kanalizacyjna	Sieć gazowa	Sieć wodociągowa i sieć kanalizacyjna
1	2	3	4	5	6	7
1.	Grabowo	1	2			
2.	Grzędzice	6	7		5	
3.	Kiczarowo		1			
4.	Krąpiel		1			
5.	Lipnik, Kunowo (gmina Kobylanka)	1				
6.	Lubowo		1			
7.	Pężino	1				
8.	Pocznernin				1	
9.	Strachocin	1			1	1
10.	Strumiany		1			
11.	Tychowo		1			
12.	Witkowo	2	3	1	2	1
13.	Żarowo	2				
14	Żarowo, Grzędzice	1				
	Ogółem	15	17	1	9	2

Decyzje o ustaleniu lokalizacji inwestycji celu publicznego dotyczyły w przeważającej liczbie inwestycji z zakresu infrastruktury elektroenergetycznej oraz rozbudowy sieci wodociągowych i gazowych średniego ciśnienia. Największą ich liczbę wydano dla miejscowości Grzędzice oraz Witkowo Drugie.

W 2018 r., stosownie do uregulowań art. 51 ust.3 ustawy o planowaniu i zagospodarowaniu przestrzennym, wydano jedną decyzję dla inwestycji wykraczającej poza obszar gminy Stargard, tj.: inwestycji polegającej na rozbudowie sieci elektroenergetycznej - linii kablowej NN 0,4 kV wraz ze złączami i szafkami kablowymi, zlokalizowanej na terenie działki nr 675, położonej w obrębie ewidencyjnym Lipnik, gmina Stargard oraz działki nr 189/2, położonej w obrębie ewidencyjnym Kunowo, gmina Kobylanka.

9. GOSPODARKA ODPADAMI I OCHRONA ŚRODOWISKA

9.1. Gospodarowanie odpadami

Od 1 stycznia do 31 grudnia 2018 r. na terenie gminy Stargard wywozem odpadów stałych zajmowała się firma ATF Sp. z o. o., ul. Świerczewskiego 2 b, 78-320 Połczyn-Zdrój – teren zamieszkały, natomiast z nieruchomości niezamieszkałych odbiorem odpadów komunalnych zajmowała się firma Remondis Szczecin Sp. z o.o., ul. J. Smoleńskiej ps. „Jachna” 35, 71-005 Szczecin.

Odpady na terenie gminy odbierane są z częstotliwością co dwa tygodnie, zgodnie z harmonogramem opublikowanym na stronie gminy – www.gminastargard.pl.

Od roku 2013 do chwili obecnej deklarację (dot. mieszkańców gminy Stargard) złożonych zostało około 9900 dokumentów.

W roku 2018 z terenu gminy (nieruchomości zamieszkałe) wywieziono 2 789,48 ton odpadów zmieszanych; natomiast z nieruchomości niezamieszkałych odebrano 248,34 ton odpadów zmieszanych nieulegających biodegradacji (I półrocze – 121,12 ton, II półrocze – 127,22 tony).

Nieczystości stałe zmieszane pochodzące z nieruchomości zamieszkałych przekazywane były do Zakładu Zagospodarowania Odpadów Stargard Sp. z o.o., ul. Bogusława IV 15, 73-110 Stargard.

Odpady segregowane oraz odpady pochodzące ze zbiórki odpadów wielkogabarytowych przekazywane były w części do: ZZO w Mirosławcu, ul. Chojnica 2, oraz do ZZO Stargard Sp. z o.o.

Odpady komunalne nieulegające biodegradacji pochodzące z terenu nieruchomości niezamieszkałych w roku 2018 przekazywane były do instalacji: REMONDIS Szczecin Sp. z o. o. instalacja mechaniczno-biologicznego przetwarzania, ul. Janiny Smoleńskiej ps. „Jachna „, 35, 71-005 Szczecin oraz RIPOK Zakład Zagospodarowania Odpadów Stargard Sp. z o.o. instalacja mechaniczno-biologicznego przetwarzania, Łęczyca, 73-110 Stara Dąbrowa.

Na terenie gminy prowadzona jest selektywna zbiórka odpadów sztuczki szklanej, opakowań po napojach (butelek PET) oraz makulatury. Odpady segregowane są w pojemnikach o pojemności 260 l lub 1100 l (w zabudowie wielolokalowej) oraz w workach – przy zabudowie jednorodzinnej.

W roku 2018 zebrano i przekazano następujące ilości odpadów opakowaniowych:

- opakowania z tworzyw sztucznych - 118,7 ton,
- opakowania ze szkła - 217,9 ton
- makulatura - 64,0 ton

Ponadto, w roku 2018 w miesiącach kwiecień oraz wrzesień przeprowadzono zbiórkę odpadów wielkogabarytowych. Zebrano łącznie 234,0 ton.

Na terenie gminy do segregacji odpadów z podziałem na frakcje występuje:

- 1) 131 sztuk, pojemników na opakowania ze szkła,
- 2) 151 sztuk, pojemników na opakowania z tworzywa sztucznego,
- 3) 141 sztuk, pojemników na makulaturę.

Tabela nr 30. Zbiórka odpadów wg miejscowości

Lp.	MIEJSCOWOŚĆ	TWORZYWA	MAKULATURA	SZKŁO
1	STRZYŻNO	13	13	11
2	WITKOWO I	20	16	9
3	KRĄPIEL	19	18	29
4	TRZEBIATÓW	5	5	4
5	PĘZINO	19	19	19
6	BARZKOWICE	12	12	7
7	SUŁKOWO	4	3	3
8	ULIKOWO	10	10	8
9	KICZAROWO	3	3	2
10	MAŁKOCIN	8	8	6
11	LIPNIK	8	7	8
12	SKALIN	9	9	11

13	WIERZCHŁĄD	1	1	2
14	KOSZEWO	14	11	8
15	KOSZEWKO	3	3	2
16	ŚWIĘTE	2	2	1
17	TYCHOWO	1	1	1
SUMA		151	141	131

9.2. Zadania z zakresu ochrony środowiska

- a) Prowadzenie ewidencji zbiorników bezodpływowych oraz przydomowych oczyszczalni ścieków. Według stanu na dzień 31 grudnia 2018 r. zaewidencjonowano 716 zbiorników bezodpływowych oraz 323 przydomowych oczyszczalni.

Na terenie gminy, nieczystości płynne ze zbiorników bezodpływowych oraz osady z przydomowych oczyszczalni ścieków opróżniane są na zlecenia indywidualne właścicieli nieruchomości, przez firmy posiadające zezwolenia w tym zakresie.

Tabela nr 31. Wykaz użytkowników nieruchomości posiadających przydomowe oczyszczalnie na terenie gminy Stargard.

LP.	MIEJSCOWOŚĆ	PRZYDOMOWE OCZYSZCZALNIE ŚCIEKÓW STAN NA 31.12.2018 r.
1.	GRZĘDZICE	97
2.	STRUMIANY	4
3.	ŻAROWO	51
4.	LUBOWO	11
5.	MAŁKOCIN	16
6.	KICZAROWO	17
7.	SMOGOLICE	5
8.	POCZERNIN	8
9.	TYCHOWO	15
10.	SOWNO	29
11.	WARCHLINO, WARCHLINKO, SIWKOWO	16
12.	KURCEWO	1
13.	GRABOWO	30
14.	WITKOWO DRUGIE	7
15.	PEŻINO	2
16.	ŚWIĘTE	1
17.	ULIKOWO	1
18.	KŁĘPINO	2
19.	GOLCZEWO	1
20.	SKALIN	3
21.	ROGOWO	2
22.	TRZEBIATÓW	3
23.	LIPNIK	1
	OGÓŁEM:	323

Tabela nr 32. Wykaz użytkowników nieruchomości posiadających zbiorniki bezodpływowe na terenie gminy Stargard

LP.	MIEJSCOWOŚĆ	SZAMBO (ZBIORNIK BEZODPŁYWOWY) Stan na 31.12.2018
1.	Grzędzice	115
2.	Strumiany	15
3.	Żarowo	85
4.	Lipnik	12
5.	Sułkowo	---
6.	Strachocin	2
7.	Święte	1
8.	Rogowo	22
9.	Lubowo	32
10.	Małkocin	64
11.	Kiczarowo	32
12.	Smogolice	20
13.	Krąpiel	---
14.	Poczermin	49
15.	Skalin	6
16.	Tychowo	23
17.	Trzebiatów	39
18.	Sowno	96
19.	Strzyżno	---
20.	Kłębino	3
21.	Koszewo, Koszewko	---
22.	Warchlino, Warchlinko, Siwkowo	33
23.	Pężino	6
24.	Kurcewo	---
25.	Grabowo	60
26.	Ulikowo	---
27.	Witkowo Pierwsze	---
28.	Witkowo Drugie	1
29.	Barzkowice	---
30.	Golina	---
31.	Wierzchłąd	---
	SUMA	716

- b) Wydawanie zezwoleń na prowadzenie działalności w zakresie opróżniania zbiorników bezodpływowych. W 2018 roku na terenie Gminy, 12 firm świadczyło usługi w zakresie opróżniania zbiorników bezodpływowych i transport nieczystości ciekłych.
- c) Udzielanie dofinansowań na zadania w zakresie budowy indywidualnych oczyszczalni ścieków. W roku 2018 dotację otrzymało 5 wnioskodawców, kwota udzielonej dotacji wyniosła **14.215,00 zł**.
- d) W miesiącu lutym oraz marcu 2018 r., mieszkańcy gminy, składali deklaracje o przystąpieniu do programu usunięcia azbestu i wyrobów zawierających azbest.

Tabela nr 33. Deklaracje o przystąpieniu do programu usunięcia azbestu i wyrobów zawierających azbest.

Lp.	Nazwa zadania	Ilość zainteresowanych/ deklaracji
1.	demontaż, transport, utylizacja	5
2.	transport, utylizacja	16

10. OŚWIATA

Finansowanie szkolnictwa jest jednym z zadań samorządu. Gmina odpowiada za edukację od przedszkola do gimnazjum. Podstawową kategorią wydatków oświatowych są wynagrodzenia, stanowią one 50% wydatków ogółem na oświatę. Drugi rodzaj wydatków, na które muszą zostać zabezpieczone środki w budżecie samorządu, stanowią koszty eksploatacji obiektów szkolnych: mediów (w szczególności energii, ogrzewania, wody), wywozu nieczystości i remontów.

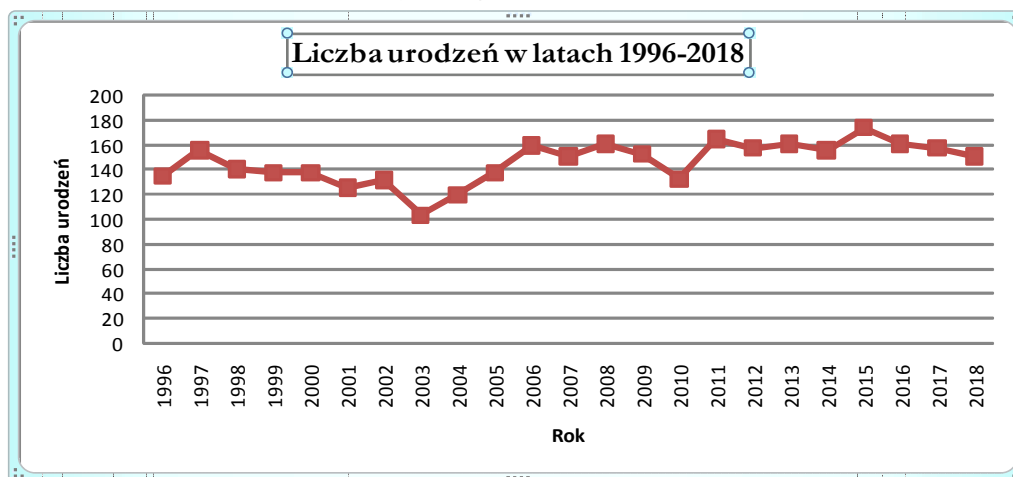
Wydatki na oświatę są z roku na rok wyższe. W przypadku przedszkoli wiąże się to ze wzrostem liczby dzieci korzystających z opieki w publicznych i niepublicznych przedszkolach. W szkołach podstawowych w związku ze zmianą struktury szkół i powołaniem na nowo szkół podstawowych ośmioklasowych, w ogólnym rozrachunku zwiększa się ilość oddziałów. Coraz więcej nauczycieli uzyskuje wyższy stopień awansu zawodowego, co generuje również wyższe wydatki w związku z ich uprawnieniem do wyższego wynagrodzenia z tego tytułu. Dodatkowo obiekty w których funkcjonują szkoły, a także ich zaplecze, rokrocznie wymagają większych nakładów finansowych. Z tego też powodu gmina chętnie wnioskuje o środki pozabudżetowe (dotacje rządowe, programy unijne), dzięki którym szkoły mogą się doposażyć, nauczyciele doksztalić, a uczniowie korzystać z zajęć dodatkowych.

Oświata obecnie jest priorytetowym zadaniem gminy, środki finansowe przeznaczone na szkolnictwo to inwestycja w przyszłość, gdyż w bezpośredni sposób korzysta z nich najmłodsze pokolenie mieszkańców naszej gminy.

Tabela nr 34. Liczba urodzeń w latach 1996 – 2018

Lp.	Rocznik urodzenia	Liczba urodzeń
1.	1996	135
2.	1997	156
3.	1998	141
4.	1999	138
5.	2000	138
6.	2001	126
7.	2002	132
8.	2003	104
9.	2004	120
10.	2005	138
11.	2006	160
12.	2007	151
13.	2008	161
14.	2009	153
15.	2010	133
16.	2011	165
17.	2012	158
18.	2013	161
19.	2014	156
20.	2015	174
21.	2016	161
22.	2017	157
23.	2018	147

Dane z ewidencji ludności Gminy Stargard na dzień 31.12.2018 r.



10.1. Sieć szkolno-przedszkolna

Wychowanie przedszkolne

Gmina Stargard nie prowadzi przedszkoli publicznych. Dzieci 5 i 6 – letnie uczęszczają do oddziałów przedszkolnych w szkołach podstawowych. Mniejsze tj. 3- latki, 4-latki, 5-latki i również 6-latki miały możliwość uczęszczać do Niepublicznych Przedszkoli w Witkowie, Sownie, Grzędzicach, Pęzinie, Krąpielu, Koszewie. Część naszych dzieci uczęszcza do przedszkoli niepublicznych w Stargardzie, Kobylance, Starej Dąbrowie i Szczecinie.

Tabela nr 35. Liczba dzieci w niepublicznych przedszkolach i oddziałach przedszkolnych w szkołach

Przedszkola	Liczba dzieci
Niepubliczne Przedszkola w Stargardzie	85
Niepubliczne Przedszkole w Starej Dąbrowie	-
Niepubliczne Przedszkole w Szczecinie	2
Niepubliczne Przedszkole w Kobylance	8
Niepubliczne Przedszkole w Dolicach	-
Niepubliczne Przedszkole w Witkowie	22
Niepubliczne Przedszkole w Sowinie	11
Niepubliczne Przedszkole w Pęzinie	27
Niepubliczne Przedszkole w Krapielu	17
Niepubliczne Przedszkole w Grzędzicach	28
Zerówki w Szkołach Podstawowych (5 i 6 latki)	123
Bajkowa Kraina Strachocin	20
Niepubliczne Przedszkole w Kłępinie	17
Niepubliczne Przedszkole w Koszewie	33
Razem	393

Opracowanie własne OAS sporządzone na podstawie Systemu Informacji Oświatowej wg stanu na dzień 31.12.2018r.

Szkoły Podstawowe i Gimnazjum

W roku szkolnym 2017/2018 w 5 szkołach podstawowych uczyło się 787 uczniów w 50 oddziałach, średnia liczba uczniów w oddziale to 16,74 uczniów, natomiast w gimnazjum 69 uczniów w 3 oddziałach, średnia liczba uczniów w oddziale gimnazjalnym wynosiła 23 uczniów.

Tabela nr 36. Liczba oddziałów i uczniów w roku szkolnym 2017/2018

Lp.	Szkoła	Ilość oddziałów	Ilość uczniów	Ilość oddziałów przedszkolnych	Ilość wychowanków
1.	Gimnazjum	3	69	--	-
2.	SP Grzędzice	12	200	2	24
3.	SP Małkocin	8	119	2	30
4.	SP Sowino	8	105	1	6
5.	SP Strachocin	8	107	2	31
6.	SP Pęzino	14	226	2	32
	Razem	53	826	9	123

Opracowanie własne OAS sporządzone na podstawie Systemu Informacji Oświatowej wg stanu z września 2018 r.

Do szkół podstawowych i gimnazjum w roku szkolnym 2017/2018 uczęszczało łącznie z dziećmi z oddziałów przedszkolnych 949 uczniów w 62 oddziałach.

10.2. Baza oświatowa

Szkoły podstawowe prowadzone przez gminę mieszczą się w 5 budynkach, będących własnością gminy. Jedynie budynek gimnazjum nie jest własnością gminy, lecz jest bezpłatnie dzierżawiony od gminy miasta Stargard.

SZKOŁA PODSTAWOWA IM. JANA PAWŁA II W GRZĘDZICACH

Dyrektor: Danuta Stankiewicz

Liczba oddziałów: 12

Liczba oddziałów przedszkolnych: 2

Liczba wychowanków: 224

Liczba pracowników:

- pedagogicznych 28,01 etatów

- niepedagogicznych 6 etatów

Liczba sal lekcyjnych: 7

Liczba pracowni komputerowych: 1

Biblioteka multimedialna: 1



SZKOŁA PODSTAWOWA IM. MIKOŁAJA KOPERNIKA W PĘZINIE

Dyrektor: Dariusz Ananicz

Liczba oddziałów: 14

Liczba oddziałów przedszkolnych: 2

Liczba wychowanków: 258

Liczba pracowników:

- pedagogicznych 31,87 etatów

- niepedagogicznych 5,5 etatów

Liczba sal lekcyjnych: 12

Liczba pracowni komputerowych: 2

Biblioteka multimedialna: 1



SZKOŁA PODSTAWOWA W MAŁKOCINIE

Dyrektor: Elżbieta Łastowska

Liczba oddziałów: 8

Liczba oddziałów przedszkolnych: 2

Liczba wychowanków: 149

Liczba pracowników:

- pedagogicznych 16,63 etatów

- niepedagogicznych 4,5 etatów

Liczba sal lekcyjnych: 8

Liczba pracowni komputerowych: 1

Biblioteka multimedialna: 0



SZKOŁA PODSTAWOWA W STRACHOCINIE

Dyrektor: Elżbieta Semczak-Kaczmarek

Liczba oddziałów: 8

Liczba oddziałów przedszkolnych: 2

Liczba wychowanków: 138

Liczba pracowników:

- pedagogicznych 18,44 etatów

- niepedagogicznych 3,5 etatów

Liczba sal lekcyjnych: 6

Liczba pracowni komputerowych: 1



SZKOŁA PODSTAWOWA W SOWNIE

Dyrektor: Maria Kunowska

Liczba oddziałów: 8

Liczba oddziałów przedszkolnych: 1

Liczba wychowanków: 111

Liczba pracowników:

- pedagogicznych 16,06 etatów

- niepedagogicznych 3,25 etatów

Liczba sal lekcyjnych: 6

Liczba pracowni komputerowych: 1



Biblioteka multimedialna: 1

GIMNAZJUM

Dyrektor: Teresa Marud

Liczba oddziałów: 3

Liczba uczniów: 69

Liczba pracowników:

- pedagogicznych 8,29 etatów

- niepedagogicznych 5 etatów

Liczba sal lekcyjnych: 14

Liczba pracowni komputerowych: 2

Biblioteka multimedialna: 1



10.3. Realizowane zadania oświatowe

Tabela nr 37. Struktura zatrudnienia nauczycieli według stopni awansu zawodowego w dniu 30 września 2018 r., a więc w dniu aktualizowania bazy danych Systemu Informacji Oświatowej.

Szkoła	Stażyści	Kontraktowi	Mianowani	Dyplomowani	Razem
SP Grzędzice	3	10	4	14	31
SP Sowno	2	2	8	7	19
SP Strachocin	1	5	5	8	19
SP Małkocin	2	4	6	10	22
SP Pęczino	1	4	7	23	35
Gimnazjum	2	0	3	7	12
razem	11	25	33	69	138

W roku szkolnym 2017/2018 w szkołach naszej gminy uczyło 69 nauczycieli dyplomowanych, co stanowi 50 % ogółu zatrudnionych nauczycieli, mianowani 24 %, kontraktowi 18 %, stażyści 8 % ogółu zatrudnionych nauczycieli.

W roku szkolnym 2017/2018 wyższy stopień awansu zawodowego otrzymało 6 nauczycieli: 2 otrzymało stopień nauczyciela kontraktowego, a 4 nauczycieli stopień nauczyciela dyplomowanego.

Tabela nr 38. Struktura zatrudnienia (wg poziomu wykształcenia) w szkołach podstawowych i gimnazjum w roku szkolnym 2017/2018

Szkoła	Mgr z p.p.	Mgr bez p.p.	Licencjat z p.p.	Inne	Razem
SP Grzędzice	31	-	-	-	31
SP Sowno	19	-	-	-	19
SP Strachocin	19	-	-	-	19
SP Małkocin	22	-	-	-	22
SP Pęczino	34	-	1	-	35
Gimnazjum	12	-	-	-	12
razem	137	-	1	-	138

Wyższe wykształcenie magisterskie z przygotowaniem pedagogicznym posiada 99 % ogółu zatrudnionych nauczycieli.

Doskonalenie zawodowe nauczycieli: Zgodnie z przepisami § 6 ust. 2 i § 7 rozporządzenia Ministra Edukacji Narodowej i Sportu z dnia 29 marca 2002 r. w sprawie sposobu podziału środków na wspieranie doskonalenia zawodowego nauczycieli pomiędzy budżety poszczególnych wojewodów, form doskonalenia zawodowego dofinansowanych ze środków wyodrębnionych

w budżetach organów prowadzących szkoły, wojewodów, ministra właściwego do spraw oświaty i wychowania oraz poszczególnych kryteriów i trybu przyznawania tych środków (Dz.U. Nr 46, poz. 430), organ prowadzący ustala corocznie plan dofinansowania form doskonalenia zawodowego nauczycieli, specjalności i formy kształcenia w szkołach wyższych i zakładach kształcenia nauczycieli, jakie mają być dofinansowane oraz maksymalną kwotę tego dofinansowania, dla kształcącego się nauczyciela.

Tabela nr 39. Wydatki poniesione na doskonalenie w 2018 r.

	Plan	Wykorzystanie
Doskonalenie nauczycieli	55 911,00 zł	35 113,94 zł

Dofinansowanie opłat na kształcenie w szkołach wyższych i zakładach kształcenia nauczycieli w gminie Stargard przyznawane jest na następujące specjalności i formy kształcenia: muzyka, plastyka, logopedia, technika, edukacja dla bezpieczeństwa, języki obce.

Pomoc psychologiczno-pedagogiczna

Potrzeby edukacyjne dzieci i młodzieży w naszych szkołach są różnorodne i wymagają wszechstronnej pomocy nie tylko dla dzieci ale również i dla rodziców. W ubiegłym roku szkolnym dyrektorzy szkół prowadzili działania związane z wdrożeniem rozporządzenia Ministra Edukacji Narodowej o pomocy psychologiczno-pedagogicznej w szkołach.

Tabela nr 40. Pomoc psychologiczno-pedagogiczna w roku szkolnym 2017/2018

Lp.	Kategoria	Gimnazjum	Szkoły podstawowe
1.	Uczniowie o potrzebie kształcenia specjalnego o orzeczonej jednej niepełnosprawności: -niepełnosprawność intelektualna w stopniu lekkim, - słabowidzący, -przewlekłe choroby, -z niepełnosprawnością ruchową w tym z afazją, -słabosłyszący		4 2 1 6 1
2.	Zajęcia: - rewalidacyjne, - dydaktyczno-wyrównawcze,		13 177
3.	Zajęcia specjalistyczne: - korekcyjno-kompensacyjne - logopedyczne - inne o charakterze terapeutycznym - rozwijające kompetencje emocjonalno-społeczne		98 120 37 79
4.	Uczniowie z więcej niż jedną niepełnosprawnością posiadający orzeczenie o potrzebie kształcenia specjalnego w tym: - niepełnosprawność intelektualna w stopniu umiarkowanym lub znacznym, z autyzmem w tym zespołem Aspergera - niepełnosprawność ruchowa w tym z afazją		6 4
5.	Zajęcia: - dydaktyczno-wyrównawcze - korekcyjno-kompensacyjne - socjoterapeutyczne - logopedyczne	17 5 9 3	

Dowóz uczniów do szkół

W roku szkolnym 2018/2019 w gminie Stargard dowozem objętych było **601 uczniów**. Organizacja dowozu była prowadzona zgodnie z obowiązującymi przepisami Ustawy - Prawo oświatowe. Sieć publicznych szkół podstawowych i gimnazjum prowadzonych przez gminę oraz granice ich obwodów ustala Rada Gminy. Sieć szkół powinna być zorganizowana w sposób umożliwiający wszystkim dzieciom spełnianie obowiązku szkolnego, z uwzględnieniem zasady, że droga z domu do szkoły nie może przekraczać:

- 1) 3 km w przypadku uczniów klas I-IV szkół podstawowych,
- 2) 4 km w przypadku uczniów klas V-VI szkół podstawowych i gimnazjów.

Dowóz w naszej gminie realizowany był na podstawie umów zawartych z przewoźnikami wyłonionych w drodze przetargu nieograniczonego. Na wszystkich trasach zabezpieczono na czas przejazdu opiekę nad dowożonymi uczniami. Trasy oraz godziny przejazdu autobusów były dostosowane do potrzeb wszystkich szkół.

Tabela nr 41. Dowóz uczniów do szkół

Nr trasy	Miejscowości	Szkoła	Liczba uczniów
I	Pężino, Barzkowice, Golina, Ulikowo	Gimnazjum	12
II	Krąpiel, Trzebiatów		9
III	Kiczarowo, Grabowo, Lipnik, Grzędzice	Gimnazjum	8
	Koszewko, Koszewo, Skalin, Wierzchłąd, Lubowo, Żarowo	Szkoła Podstawowa w Grzędzicach	89
IV	Sowno, Strumiany, Smogolice, Poczernin, Rogowo	Gimnazjum	15
V	Warchlino, Warchlinko, Małkocin	Gimnazjum	1
	Warchlino, Warchlinko, Kiczarowo, Grabowo, Kol. Grabowo	Szkoła Podstawowa w Małkocinie	46
VI	Barzkowice, Golina, Brudzewice, Ulikowo, Krąpiel, Trzebiatów	Szkoła Podstawowa w Pężinie	175
Bilety MPK	Strachocin, Święte, Sułkowo, Koszewo, Koszewko, Wierzchłąd, Kłębino, Witkowo I i II, Tychowo, Żarowo, Lubowo, Kłębino, Strzyżno, Kurcewo, Sowno, Strumiany, Smogolice, Poczernin, Rogowo, Lubowo	Gimnazjum, SP w Strachocinie, Małkocinie, Koszewie, SP nr 8 i 1 w Stargardzie	246
Razem:			601

Uczniowie niepełnosprawni realizujący obowiązek szkolny w Zespole Szkół Specjalnych w Stargardzie dowożeni są do szkoły samochodem dostosowanym do przewozu osób niepełnosprawnych. Dowożonych jest 19 uczniów.

Pomoc finansowa dla uczniów

Na podstawie Uchwały Nr XXXII/255/09 Rady Gminy Stargard z dnia 20 listopada 2009 r. w sprawie uchwalenia Regulaminu udzielania pomocy materialnej o charakterze socjalnym dla uczniów zamieszkałych na terenie Gminy Stargard, upoważniono Kierownika Ośrodka Administracyjnego Szkół Gminy Stargard do prowadzenia postępowania w sprawach przyznania dla uczniów stypendiów szkolnych o charakterze socjalnym.

W 2018 r. przyznano zasiłek szkolny dla 5 uczniów na łączną kwotę 3 100,00 zł.

Od stycznia do grudnia 2018 r. wypłacono stypendia na kwotę 129 336,80 zł.

Dofinansowanie kształcenia młodocianym

W roku 2018 przyznano 3 pracodawcom dofinansowanie kształcenia młodocianych pracowników, którzy są mieszkańcami Gminy Stargard.

- Cukiernia Nova w Stargardzie
nauka zawodu 1 pracownik – kwota dofinansowania 7 856,45 zł,
- Zachodniopomorska Komenda Ochotniczych Hufców Pracy w Szczecinie
przyuczenie do wykonywania określonej pracy – 4 pracowników – łączna kwota dofinansowania 16 764,00 zł,
- „Studio Rivera” Zakład Fryzjerski Damsko-Męski w Stargardzie
nauka zawodu 1 pracownik – kwota dofinansowania 8 081,00 zł.

10.4. Poziom wydatków na oświatę i zrealizowane inwestycje, remonty

Porównanie wysokości kwot wydatków bieżących szkół zaplanowanych na 2018 rok z subwencją naliczaną dla ich uczniów przedstawiają dane w tabeli. W wydatkach uwzględniono tylko tzw. wydatki subwencyjne, czyli te na które teoretycznie powinna być przeznaczona subwencja – nie ma w nich wydatków na oddziały przedszkolne oraz wydatków inwestycyjnych.

Tabela nr 42. Subwencja, a wydatki w szkołach w 2018r. w Gminie Stargard – dane w zaokrągleniu do zł.

Szkoła	Subwencja	Wydatki wykonane (4 + 5)	Wydatki subwencyjne	Wydatki niesubwencyjne	Kwota dopłaty do subwencji (4 – 2)	% dopłaty do subwencji
1	2	3	4	5	6	7
SP w Sownie	791 256	1 465 743	1 372 186	93 557	580 930	19,66
SP w Małkocinie	1 006 807	1 518 521	1 386 989	131 532	380 182	12,87
SP w Strachocinie	887 848	1 450 430	1 327 474	122 956	439 626	14,88
SP w Grzędzicach	1 854 611	2 182 219	2 037 902	144 317	183 291	6,20
SP w Pęzinie	2 047 702	2 668 492	2 507 916	160 576	460 214	15,58
Gimnazjum Gminy	630 286	1 540 542	1 540 542	0	910 256	30,81
ŁĄCZNIE	7 218 510	10 825 947	10 173 009	652 938	2 954 499	100,00

Wydatki wykonane w 2018 roku, które nie znalazły się w powyższej tabeli, a które nierozdzielnie związane są z funkcjonowaniem oświaty w gminie to:

- | | | |
|---|---|--------------------|
| 1 | Dowóz uczniów do szkół | 1 331 096zł |
| 2 | Obsługa administracyjno-finansowa szkół (OAS) | 784 371zł |
| 3 | Kuchnia gminna – przygotowywanie posiłków do szkół | 679 831zł |
| 4 | Pomoc materialna dla uczniów – stypendia i zasiłki szkolne | 132 437zł |
| | w tym środki własne gminy | 28 347zł |
| 5 | Dotacje udzielone z budżetu gminy do niepublicznych placówek działających na terenie Gminy Stargard w zakresie wychowania | 1 367 899zł |

- przedszkolnego
- 6 Zwrot kosztów udzielonej dotacji do przedszkoli funkcjonujących na terenie innych gmin, do których uczęszczają dzieci z Gminy Stargard **466 001zł**

W szkołach wykonywane były przede wszystkim prace konserwatorskie i małe remonty wykonywane przez konserwatorów, a także prace związane z usuwaniem różnych niespodziewanych awarii.

Tabela nr 43. Remonty w Szkole Podstawowej im. Jana Pawła II w Grzędzicach

Zakres prac	Wartość zadania w zł
Wymiana wykładziny na korytarzu szkolnym	6 912,00
Wymiana 17 okien łącznie z obróbkami tynkarsko-murarskimi	17 179,83
Wymiana oświetlenia w sali gimnastycznej typu LED	16 236,00
Naprawa pionów i rynien na budynku szkoły zerwanych podczas silnych wiatrów (środki z ubezpieczenia)	2 591,00
Malowanie 3 sal lekcyjnych	9 668,00
Wymiana oświetlenia na zewnątrz szkoły typu LED	1 107,00
Razem	53 693,83

Tabela nr 44. Remonty w Szkole Podstawowej im. Mikołaja Kopernika w Pęzinie

Zakres prac	Wartość zadania w zł
Naprawa i wykonanie na dachu Sali gimnastycznej nowego pokrycia dachowego w postaci styropapy, mocowanej mechanicznie do podłoża oraz kompleksowa wymiana obróbek blacharskich zgodnie z opinią techniczną wykonaną w 2016 r.	57 478,75
Razem	57 478,75

Tabela nr 45. Remonty w Szkole Podstawowej im. Janusza Korczaka w Małkocinie

Zakres prac	Wartość zadania w zł
Naprawa dachu na budynku hali sportowej: likwidacja przecieku z połączenia dachu (koryto zlewowe i wpust), naprawa dachu na głównym budynku, likwidacja przecieków, naprawa tarasu poprzez położenie nowej papy termozgrzewalnej wraz z obróbkami.	8 917,00
Razem	8 917,00

Tabela nr 46. Remonty w Szkole Podstawowej w Strachocinie

Zakres prac	Wartość zadania w zł
Wymiana zaworu instalacji c.o. w kotłowni szkoły	1 590,00
Wykonanie nowego ogrodzenia od frontu szkoły	14 514,00
Zakup i montaż kurtyny powietrznej na drzwi wejściowe do szkoły	3 300,00
Wykonanie instalacji hydraulicznej (przyłącze) na zewnątrz budynku	3 200
Razem	22 604,00

10.5. Programy realizowane przez szkoły i przedszkola

W ramach Projektu ze środków Unii Europejskiej zrealizowane zostały zajęcia pozalekcyjne z przedmiotów matematyczno-przyrodniczych dla uczniów szkół podstawowych. W trakcie zajęć uczniowie korzystali ze wsparcia w pokonywaniu trudności edukacyjnych, nadrabiali zaległości i braki, ćwiczyli i utrwalali wiedzę z zagadnień sprawiających uczniom największą trudność.

Ośrodek Administracyjny Szkół wspólnie z dyrektorami szkół współpracuje z Fundacją MILON, która pozyskuje środki z zewnątrz. W 2017 r. i 2018 r. złożone zostały wnioski o środki europejskie z EFS w ramach Osi priorytetowej VIII Edukacja, Działanie 8.3 Wsparcie szkół i placówek prowadzących kształcenie ogólne oraz uczniów uczestniczących w kształceniu podstawowym, gimnazjalnym i ponadgimnazjalnym w ramach Strategii ZIT dla Szczecińskiego Obszaru Metropolitalnego. Na działania związane z wyposażeniem w pomoce dydaktyczne i kształceniem pozyskano środki finansowe w wysokości: 1 661 468,75 zł dla szkół w Sownie, Strachocinie, Grzędzicach i Pęzinie. Z uwagi na duże zainteresowanie i ograniczone środki w pierwszym rozdaniu, szkole w Małkocinie nie przyznano środków.

W 2018 r. ponownie zostały złożone wnioski dla szkoły w Małkocinie i Strachocinie, które zabezpieczyły potrzeby szkół na ogólną kwotę 920 000 zł. Realizacja projektów w pierwszym rozdaniu realizowana jest w roku szkolnym 2018/2019. W drugim rozdaniu w roku szkolnym 2019/2020. W związku z realizacją projektu gruntownie wyposażono pracownie komputerowe, pracownie chemiczne i fizyczne, przyrodnicze i biologiczne. Celem głównym projektu jest wyeliminowanie barier u 273 uczniów oraz rozszerzenie umiejętności u 70 uczniów szczególnie uzdolnionych. Oprócz wyposażenia w konieczne pomoce dydaktyczne i sprzęt IT, projekt obejmuje przede wszystkim zajęcia dodatkowe dla uczniów, będące kontynuacją indywidualizacji nauczania, a w szczególności: zajęcia dydaktyczno-wyrównawcze, warsztaty rozwijające uzdolnienia. W ramach projektu prowadzone były warsztaty, porady, konsultacje dla rodziców, szkolenia dla nauczycieli na łączną kwotę **1 004 818,75 zł**.

11. KULTURA

11.1. Biblioteki

Biblioteka Publiczna Gminy Stargard została powołana jako Instytucja Kultury Uchwałą Rady Gminy Nr XXXV/282/10 z dnia 26.2010r. (wpis do RIK 1.03.2010.)

Zgodnie ze statutem, siedzibą Biblioteki jest świetlica wiejska w Kłępinie nr 32 a, a terenem działania Gmina Stargard. Biblioteka posiada następujące filie:

- Barzkowice,
- Grzędzice,
- Skalin,
- Sowno,
- Pęzino.

I. Zbiory biblioteczne

Stan zbiorów bibliotecznych na 2018r. – ogółem 47.162 woluminów.

Stosunek książek wyselekcjonowanych w 2018r. do całości księgozbioru wynosi: 1,15 %. Selekcji książki uległy tylko w bibliotece filialnej Pęzino – 388 woluminów. Biblioteki co roku uzupełniają księgozbiór o nowe pozycje książkowe.

W ramach obsługi specjalnych grup użytkowników biblioteka posiada zbiory audiobooków oraz książki z dużą czcionką.

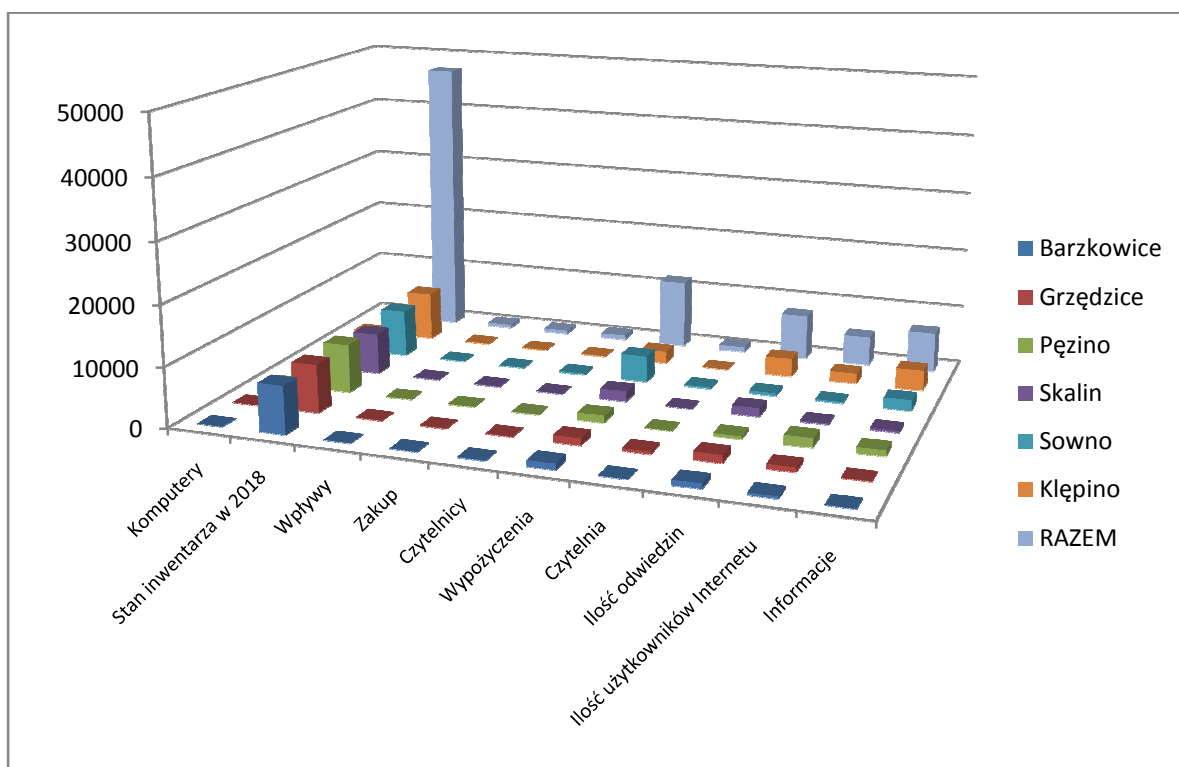
Biblioteka dokonała zakupu książek w 2018r. na kwotę 13.883 zł, w tym:

- Dotacje organizatora /wydatki na gromadzenie zbiorów/ – 7.393 zł,
- Refundowane ze środków MKiDN – 6.490,00zł.

Biblioteka Publiczna Gminy Stargard poza tym współpracuje z Książnicą Stargardzką, która ofiarowuje pozycje wieloegzemplarzowe. Współpraca ta nie ma charakteru wypożyczeń międzybibliotecznych.

Tabela nr 47. Statystyka Bibliotek 2018 r.

	Barzkowice	Grzędzice	Pężino	Skalin	Sowno	Kłépino	RAZEM
Komputery	7	4	5	5	6	6	15
Stan inwentarza w 2018	7973	8052	8123	6869	7923	8222	47162
Wpływy	75	88	103	102	86	104	558
Zakup	75	88	103	97	86	102	551
Czytelnicy	109	106	107	73	241	115	751
Wypożyczenia	1024	1165	1202	1740	4436	2037	11604
Czytelnia	79	420	24	29	256	33	841
Ilość odwiedzin	861	1313	463	1426	457	3124	7644
Ilość użytkowników Internetu	393	761	1566	233	240	1729	4922
Informacje	73	108	960	345	1828	3443	6757



Podsumowanie danych:

Najwięcej zapisanych użytkowników było w bibliotece filialnej w Sowno – 241.

Biblioteka w Sownie znajduje się w budynku szkoły podstawowej co znacznie wpływa zarówno na liczbę zapisanych jak i na wypożyczenia na zewnątrz. Z filii korzystają w większości dzieci. Biblioteka posiada dużo większy i nowszy księgozbiór niż biblioteka szkolna, co znacznie wpływa na ilość wypożyczonych książek.

Najmniej zapisanych czytelników jest w bibliotece filialnej w Skalinie – 73.

Najwięcej odwiedzin w bibliotece było w Kłępinie – 3.124.

W bibliotece organizowane były cykliczne warsztaty dla dzieci i młodzieży oraz spotkania z przedszkolakami z Niepublicznego Przedszkola „Słoneczko” w Kłępinie. Organizowane imprezy dla społeczności lokalne i występy dzieci z koła tanecznego miały wpływ na ilość odwiedzających bibliotekę mieszkańców.

Najmniej odwiedzin można zauważyć w bibliotece filialnej w Pęzinie – 463, oraz w Sowinie – 457.

Najwięcej wypożyczeń można zauważyć w bibliotece filialnej Sowino – 4.436 książek.

Najmniej wypożyczeń w bibliotece filialnej Barzkowice – 1.024 książek.

W bibliotece Kłepino odnotowano największą ilość użytkowników korzystających z Internetu – 1.729.

Najmniejsza ilość użytkowników korzystających z Internetu można zauważyć w bibliotece filialnej Sowino – 240, oraz w bibliotece filialnej Skalin – 233.

II. E-usługi bibliotek

Biblioteka od sierpnia 2018r. posiada nową stronę internetową <http://bpklepino.naszabiblioteka.com>.

Katalog on-line dostępny jest w ramach usług programu bibliotecznego MAK+.

Obecnie Biblioteka wprowadza księgozbiór do katalogu w programie MAK+. Odbiorcą e-usług są przede wszystkim użytkownicy biblioteki z różnych grup wiekowych.

Wszystkie działania organizowane przez bibliotekę promowane są na stronie internetowej oraz mediach społecznościowych (facebook).

III. Działalność informacyjna

Biblioteka realizuje szereg działań: lekcje biblioteczne dla przedszkoli, prelekcje, spotkania regionalne, warsztaty teatralne, ekologiczne, lokalne imprezy, np.: Dzień Seniora lub Mikołajki.

Na realizację projektów biblioteka uzyskała dofinansowanie w ramach Narodowego Funduszu Wolności, Centrum Rozwoju Społeczeństwa Obywatelskiego, w ramach Programu Funduszu Inicjatyw Obywatelskich oraz Stowarzyszeniem „Grzędzice jutra”.

Biblioteka współpracuje z Fundacją Orange, Zarządem Okręgu Zachodniopomorskiego Stowarzyszenia Bibliotekarzy Polskich, Książnicą Pomorską w Szczecinie i Stowarzyszeniem Rozwoju i Edukacji „Lider”, ze stowarzyszeniami: „Grzędzice Jutra”, „Wspólnie dla Ulikowa”, „SAMBa”, a także z Kołami Gospodyń Wiejskich oraz z kołem teatralnym „Na 10-tkę”.

IV. Działalność edukacyjna, kulturalno-oświatowa i promocyjna biblioteki

Z zajęć kulturalno-oświatowych odbyły się prelekcje, imprezy pokoleniowe, warsztaty teatralne, przedstawienia teatralne, pasowanie przedszkolaków na czytelnika, głośne czytanie książek, projekcje filmowe z dyskusją, gry i zabawy edukacyjne podczas ferii i wakacji, lekcje biblioteczne, wystawy nowości książkowych, warsztaty ekologiczne wraz z nasadzeniami, Ruchome Wykłady Pomoroznawcze, Spotkania Seniorów.

W ramach imprez promujących bibliotekę odbyły się:

- zajęcia w ramach ferii i wakacji,
- Powitanie Wiosny,
- Dzień Seniora,
- Dzień Dziecka,
- Powitanie Lata w ramach, którego Biblioteka w Kłępinie zorganizowała „Muzyczny Talent Show” oraz przedstawienie teatralne,

- Mikołajki,
- Dożynki Gminne i miejscowe,
- „Pokolenia tworzą wspomnienia , które na zawsze w sercu pozostają”.

Spotkania w Bibliotece Kłépino i filiach biblioteki.



11.2. Wydarzenia kulturalne i promocja gminy

Każdego roku Gmina Stargard przy udziale sołectw i organizacji pozarządowych organizuje różnego rodzaju wydarzenia, celem integracji mieszkańców z terenu całej gminy, ale też mając na względzie promocję gminy. Imprezą cykliczną organizowaną przez Gminę są Dożynki Gminne, co roku odbywają się w innej miejscowości. W 2018 r. dożynki zorganizowane zostały w Witkowie Drugim. Tradycją stały się również kiermasze świąteczne, kiermasz Wielkanocny w 2018 r. odbył się już po raz ósmy w Strachocinie, natomiast Kiermasz Bożonarodzeniowy organizowany jest co roku w Grzędzicach. Wójt Gminy Stargard każdego roku obejmuje honorowym patronatem Targi Rolne w Barzkowicach, które są doskonałą okazją do promocji Gminy w szerokiej skali, ponieważ do Barzkowic przyjeżdżają wystawcy z całej Polski i wielu odwiedzających targi z terenu całego województwa. Ponadto na terenie całej gminy Stargard w ciągu roku odbywa się wiele imprez i wydarzeń, organizowanych przez sołectwa, szkoły i organizacje pozarządowe.





12. SPORT

12.1. Działalność klubów sportowych

W roku 2018 na terenie Gminy Stargard funkcjonowało 11 klubów sportowych. Zdecydowaną większość nich, bo aż 9 stanowiły kluby zrzeszone w Ludowych Zespołach Sportowych oraz klub żeglarski „Grot” Wierchłąd. Wymienione poniżej kluby działalność swoją opierały na rozwoju kultury fizycznej w dziedzinie piłki nożnej.

1. KP „Orzeł” Małkocin
2. LZS „Orzeł” Grzędzice
3. LZS „Pomorzanie” Krąpiel
4. LZS „Orzeł” Pęczino
5. LZS „Dęby” Rogowo
6. LZS „WODR” Barzkowice
7. LZS „Zenit” Koszewo
8. LZS „Sparta” Skalin
9. LZS „Podlesie” Sowno
10. LZS „Zorza” Tychowo

Powyżej wymienione kluby uczestniczyły w rozgrywkach piłkarskich organizowanych przez Zachodniopomorski Związek Piłki Nożnej.

W zależności od wyników uzyskiwanych w rozgrywkach prowadzonych systemem jesień-wiosna, drużyny seniorów kończyły rundę jesienną sezonu 2018/2019 w następujących klasach:

- W piłce nożnej klasy „B” grupy :
 1. LZS „Orzeł” Pęczino,
 2. LZS „WODR” Barzkowice, klub dodatkowo prowadzi drużynę juniorów
 3. LZS „Orzeł” Grzędzice, klub dodatkowo prowadzi drużyny Juniorów, Orlik, Żak
 4. LZS „Zorza” Tychowo

5. KP "Orzeł" Małkocin, klub dodatkowo w 2018 roku prowadził szkołę sportową dla dzieci
- W piłce nożnej klasy „C” grupy:
 1. LZS „Dęby” Rogowo,
 2. LZS „Podlesie” Sowno,
 3. LZS „Zenit” Koszewo,
 4. LZS "Sparta" Skalin.

Stan techniczny obiektów sportowych na terenie gminy jest dobry, a wyposażenie niezbędne do upowszechniania kultury fizycznej i sportu spełnia podstawowe potrzeby w tym zakresie.

Kluby jako stowarzyszenia działające na terenie gminy, a nie prowadzące działalności gospodarczej na realizację celów statutowych mogą otrzymać dotację celową z budżetu gminy. Wysokość dotacji przyznanej klubom w roku 2018 wyniosła 185 000,00 zł.

W analizowanym okresie z dotacji kluby poniosły wydatki na zakup sprzętu sportowego, opłaty za transport zawodników na mecze, opłaty za usługi sędziów sportowych oraz opłaty członkowskie za udział w zawodach sportowych oraz opłaty związane z działalnością administracyjno-księgową.

Po przeprowadzeniu otwartego konkursu ofert na realizację w roku 2018 zadania publicznego z zakresu **upowszechniania kultury fizycznej i sportu w gminie Stargard** poszczególnym klubom zostały przyznane dotacje.

Tabela nr 48. Wysokość dotacji dla klubów.

Lp.	Nazwa organizacji	Kwota przyznanej dotacji [zł.]
1.	LZS „Dęby” Rogowo <i>z siedzibą w Rogowie 2, 73-110 Stargard</i>	12 500,00
2.	LZS „Zenit” Koszewo <i>z siedzibą w Koszewie 8A/B4, 73-110 Stargard</i>	12 500,00
3.	LZS „Pomorzanie” Krąpiel <i>z siedzibą w Krąpielu 5/3, 73-131 Pęczino</i>	28 000,00
4.	LZS „Zorza” Tychowo <i>z siedzibą w Tychowie 49, 73-110 Stargard</i>	16 500,00
5.	KP „Orzeł” Małkocin <i>z siedzibą w Małkocinie 36, 73-110 Stargard</i>	12 500,00
6.	LZS „WODR” Barzkowice <i>z siedzibą w Barzkowicach 33B, 73-131 Pęczino</i>	16 500,00
7.	LZS „Podlesie” Sowno <i>z siedzibą w Sownie, ul. Stargardzka 92, 73-110 Stargard</i>	12 500,00
8.	LZS „Orzeł” Grzędzice <i>z siedzibą w Grzędzicach ul. Jeziorna 9, 73-110 Stargard</i>	39 000,00
9.	LZS „Orzeł” Pęczino <i>z siedzibą w Pęczynie 77, 73-131 Pęczino</i>	35 000,00
	RAZEM	185 000,00

Kluby przeznaczają ponad 36 % środków finansowych na zakup sprzętu sportowego. W dalszej kolejności około 22 % kosztów ponoszonych przez kluby sportowe z udzielonych dotacji generują opłaty za udział w rozgrywkach sportowych organizowanych przez Zachodniopomorski Związek Piłki Nożnej.

12.2. Imprezy sportowe

W 2018 roku Gmina Stargard wzięła udział i zorganizowała w ramach ogólnopolskich inicjatyw:

- Sportowy Turniej Miast i Gmin 2018 – imprezy towarzyszące w dniach 26.05.2018 – 01.06.2018 r.
- Mila niepodległości – 11.11.2018 r. (prowadzony w ramach program Lokalny Animator Sportu).

W ramach zawartych umów dotacyjnych na realizację zadań z zakresu rozwoju sportu Stowarzyszenia Kultury Fizycznej z terenu Gminy Stargard poza uczestnictwem w rozgrywkach sportowych organizowały również turnieje sportowe.

12.3. Stypendia sportowe

W 2018 roku pomocą stypendialną dla osób osiągających wysokie wyniki w dziedzinie sportu Gmina Stargard objętych zostało dwoje sportowców zamieszkujących na terenie Gminy Stargard

W obu przypadkach stypendia zostały przyznane na okres 12 miesięcy w wysokości 250,00 zł.

Łączny koszt stypendiów sportowych w 2018 roku wyniósł 6000,00 zł.

13. POMOC SPOŁECZNA

Zadania Gminnego Ośrodka Pomocy Społecznej w Stargardzie określa statut Ośrodka, ustawy oraz akty wykonawcze ustaw.

Ponadto kierunki działań Ośrodka Pomocy Społecznej określa „Strategia Rozwiązywania Problemów w Gminie Stargard na lata 2014-2020” oraz gminne programy dotyczące przeciwdziałania przemocy w rodzinie i wspierania rodziny.

13.1. Poziom wydatków

Na realizację zadań z zakresu pomocy społecznej Ośrodek otrzymał w roku 2018 środki na łączną kwotę 15.219.415 złotych, w tym:

- na realizację zadań zleconych – 13.660.972 złote,
- na realizację zadań własnych – 1.558.443 złote.

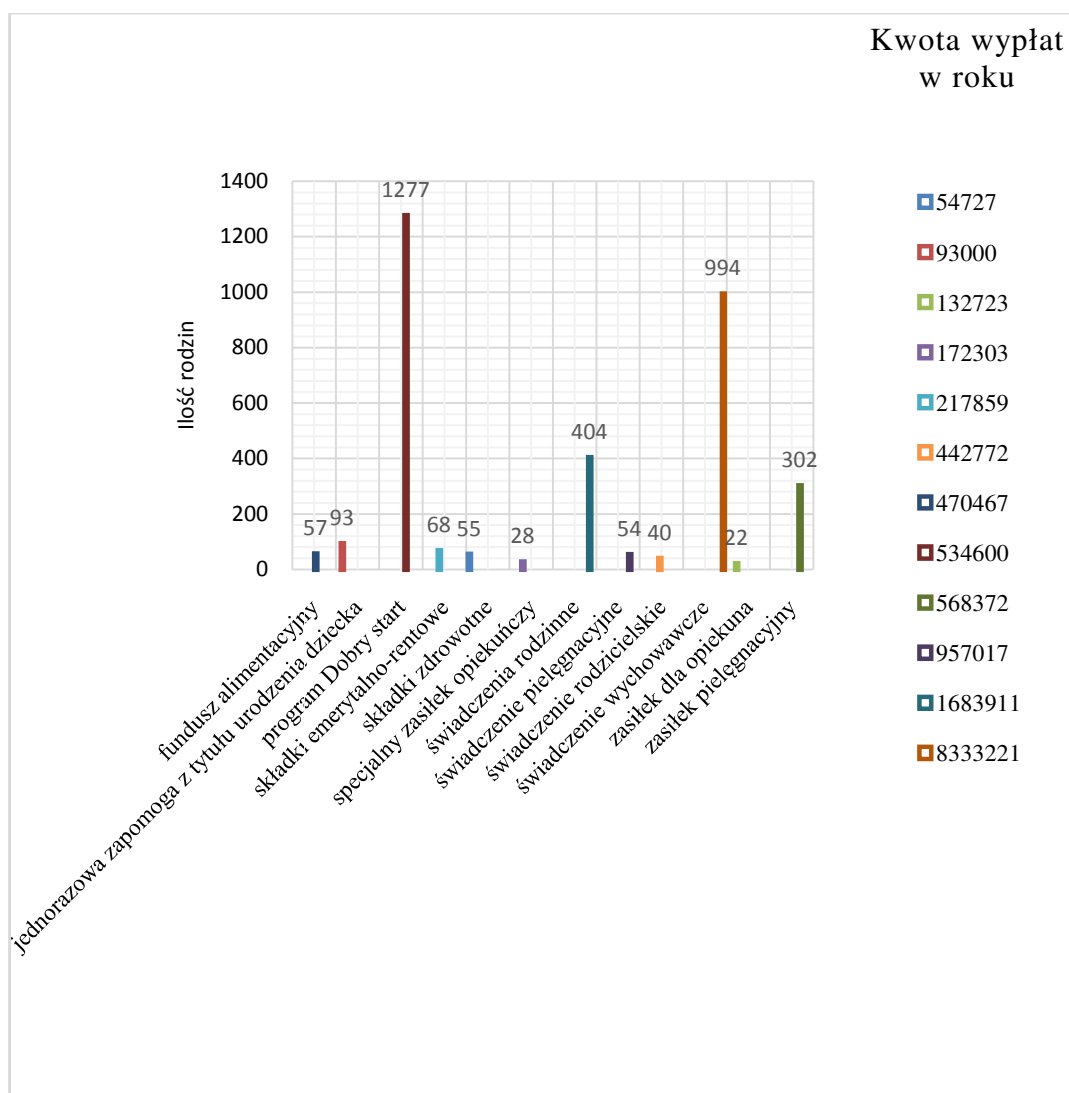


13.2. Realizowane zadania

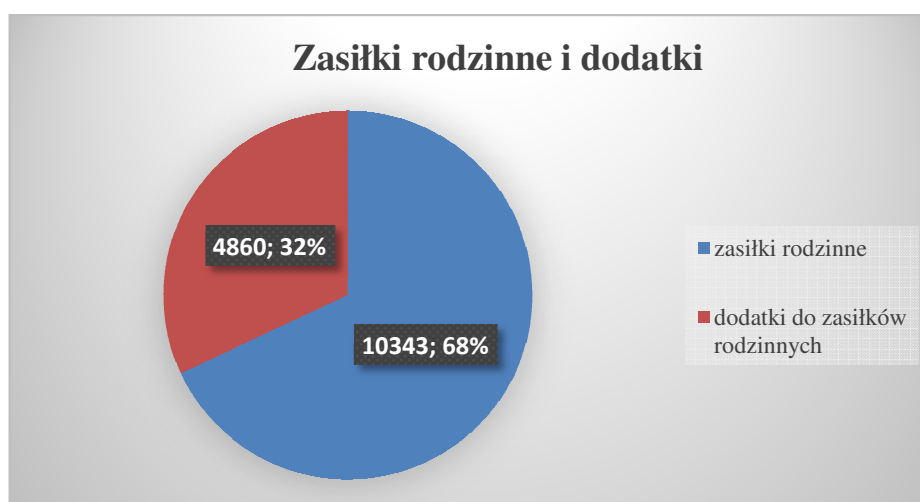
Tabela nr 49. Realizacja zadań zleconych:

Rodzaj świadczenia	Kwota
Świadczenia rodzinne	1 683 911
fundusz alimentacyjny	470 467
zasiłek pielęgnacyjny	568 372
specjalny zasiłek opiekuńczy	172 303
świadczenie pielęgnacyjne	957 017
jednorazowa zapomoga z tytułu urodzenia dziecka	93 000
świadczenie rodzicielskie	442 772
składki na ubezpieczenia emerytalne i rentowe dla świadczeniobiorców pobierających zasiłek dla opiekuna, świadczenie pielęgnacyjne i specjalny zasiłek opiekuńczy	217 859
składki zdrowotne dla świadczeniobiorców pobierających zasiłek dla opiekuna, świadczenie pielęgnacyjne i specjalny zasiłek opiekuńczy	54 727
Zasiłek dla opiekuna	132 723
Dodatek energetyczny	0
Świadczenie wychowawcze (500+)	8 333 221
Program Dobry start	534 600
OGÓŁEM	13 660 972

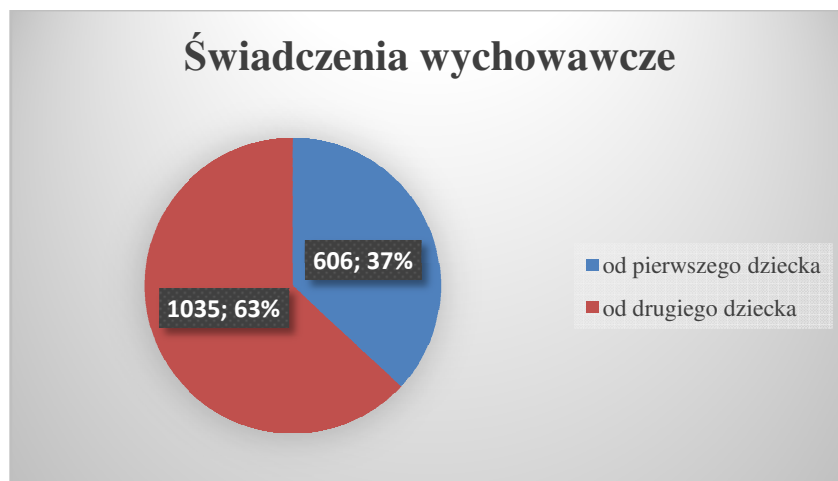
Cztery wykresy, które przedstawione zostały poniżej, obrazują zakres wykonanych prac związanych z realizacją podstawowych zadań dotyczących świadczeń, którymi zajmuje się Dział Świadczeń dla rodziny w tutejszym Ośrodku.



Wykres - Realizacja świadczeń dla rodziny w rozbiciu na kwotę wypłat w roku i ilość rodzin pobierających świadczenia.



Wykres - Zasiłki rodzinne i dodatki do tych zasiłków w ciągu roku w rozbiciu na ilość i podział procentowy.



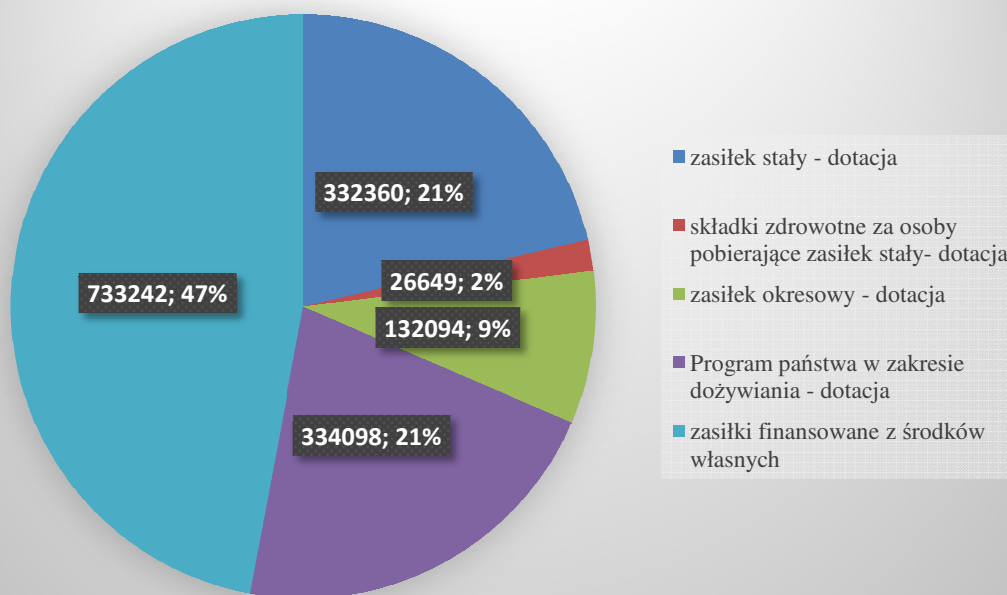
Wykres - Świadczenia wychowawcze w roku 2018 w rozbiciu na świadczenia od pierwszego dziecka czyli z kryterium dochodowym jak i od drugiego dziecka tzn. bez kryterium dochodowego oraz podział procentowy.

Tabela nr 50. Realizacja zadań własnych:

Rodzaj świadczenia	Kwota
Dożywianie dzieci (poza programem)	10 339
Zasiłki okresowe	132 094
Zasiłki celowe, w tym: specjalne zasiłki celowe	80 595
w ramach wieloletniego programu „Pomoc państwa w zakresie dożywiania”, w tym: dożywianie dzieci	417 623
zasiłki celowe na żywność	106 260
Sprawienie pogrzebu	311 363
Opłata za pobyt w schronisku dla bezdomnych	3739
Opłata za pobyt w Domu Pomocy Społecznej	2 920
Opłata za pobyt dzieci w placówkach opiekuńczo- wychowawczych	367 327
Opłata za pobyt dzieci w rodzinach zastępczych	16 851
Zasiłki stałe	88 448
Składki zdrowotne za osoby pobierające zasiłek stały	332 360
Dodatki mieszkaniowe	26 649
Usługi opiekuńcze	1 418
OGÓŁEM	78 080
	1 558 443

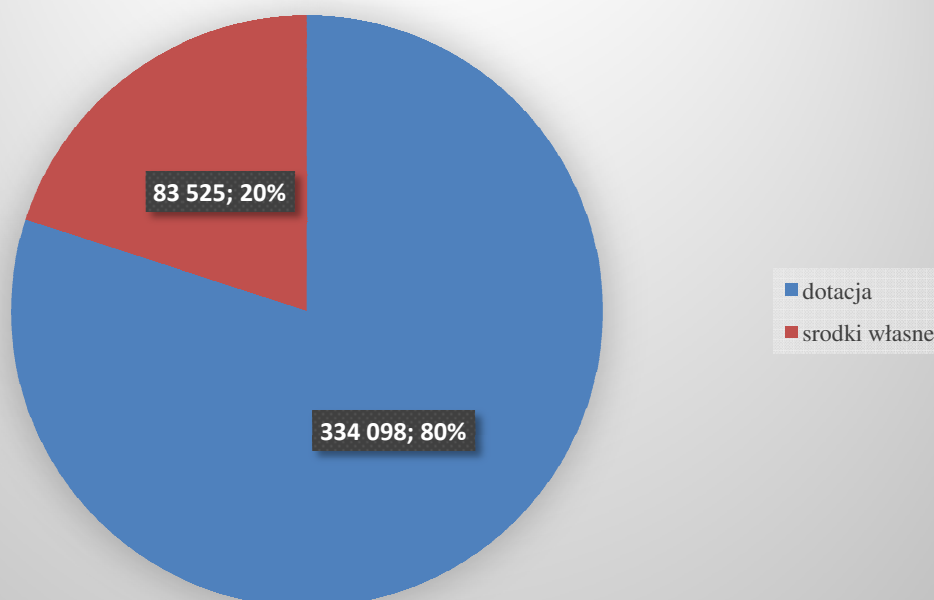
Zasiłki okresowe, zasiłki stałe, składki zdrowotne za osoby pobierające zasiłek stały są opłacane z dotacji wojewody. Łącznie na zadania własne gmina otrzymała od wojewody dotację w wysokości 825 201,00 złotych.

Finansowanie zadań własnych

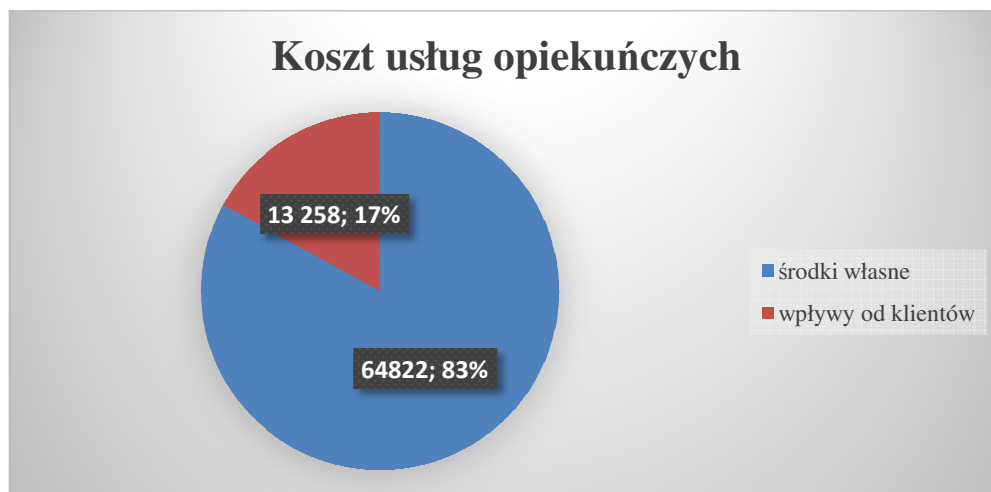


Ośrodek udzielił pomocy na pokrycie kosztów dożywiania w szkołach i przedszkolach dla 223 dzieci, 6 osób dorosłych skorzystało z nieodpłatnych posiłków, a 606 osobom przyznano zasiłek celowy na żywność. Koszt programu ogółem wyniósł 417.628 złotych, z czego 83.525 złotych stanowiły środki własne gminy, a 334.098 złotych dotacja wojewody.

Koszt programu "Pomoc państwa w zakresie dożywiania"



W 2018 roku 1 osobie bezdomnej z terenu Gminy zapewniono pobyt w schronisku dla bezdomnych. Koszt pobytu wyniósł 2.920 zł. Zgodnie z umową zawartą ze Stowarzyszeniem DIODENES osoby bezdomne terenu gminy umieszczane są w schronisku w Rynowie. W roku 2018 z pomocy w formie usług opiekuńczych skorzystało 10 osób. Wydatki wyniosły 78.080 zł. Odpłatność od podopiecznych wyniosła 13.258 zł.



W roku 2018 w domach pomocy społecznej przebywało 13 osób, a poniesione wydatki wyniosły 354.950 zł.

Tabela nr 51. Powody przyznawania pomocy przez GOPS.

POWÓD TRUDNEJ SYTUACJI ŻYCIOWEJ		LICZBA RODZIN	LICZBA OSÓB W RODZINACH
1		2	3
ubóstwo	1	231	605
bezdomność	2	17	17
potrzeba ochrony macierzyństwa	3	60	286
w tym: wielodzietność	4	26	154
bezrobocie	5	122	378
niepełnosprawność	6	152	318
długotrwała lub ciężka choroba	7	185	400
bezzadność w sprawach opiekuńczo-wychowawczych i prowadzenia gospodarstwa domowego - ogółem	8	108	391
w tym: rodziny niepełne	9	2	7
przemoc w rodzinie	10	2	7
alkoholizm	11	5	12
trudności w przystosowaniu do życia po zwolnieniu z zakładu karnego	12	5	6
zdarzenie losowe	13	2	7

Gminny Program Wspierania Rodziny na lata 2017-2019

Działania podejmowane przez pracowników socjalnych w ramach pracy z rodziną koncentrowały się przede wszystkim na diagnozowaniu i analizowaniu sytuacji rodzin z problemami opiekuńczo-wychowawczymi, ustalaniu przyczyn występującego w nich kryzysu, a także wnioskowaniu do kierownika Ośrodka o przydzielenie rodzinie asystenta rodziny.

Działania podejmowane przez pracowników socjalnych, odbywały się przy współpracy z przedstawicielami placówek oświatowych, służby zdrowia, Policji i innych instytucji działających na rzecz rodziny (Poradni Pedagogiczno-Psychologicznej, Gminnej Komisji Rozwiązywania Problemów Alkoholowych, Gminnego Zespołu Interdyscyplinarnego, Powiatowego Centrum Pomocy Rodzinie, kuratorów).

Realizując zadania określone w ustawie o wspieraniu rodziny i systemie pieczy zastępczej w 2018 roku w Gminnym Ośrodku Pomocy Społecznej było zatrudnionych 2 asystentów rodziny. Asystenci rodziny objęli działaniem 21 rodzin, w których było 58 dzieci. Na koniec 2018 roku z usług asystenta rodziny korzystało 18 rodzin.

Do zadań gminy należy współfinansowanie pobytu dzieci w pieczy zastępczej. Gmina wspólnie z powiatem ponosi koszty pobytu dzieci w placówkach opiekuńczo – wychowawczych, rodzinnych domach dziecka i rodzinach zastępczych. W roku 2018 Gmina Stargard dofinansowała koszt pobytu 15 dzieci w rodzinnej pieczy zastępczej i 2 dzieci w placówkach opiekuńczo - wychowawczych. Jedno pełnoletnie dziecko skorzystało z zasiłku na kontynuowanie nauki. Wydatki na tę formę pomocy wyniosły 105.299 zł.

Gminny Program Przeciwdziałania Przemocy w Rodzinie oraz ochrony Ofiar Przemocy w Rodzinie na lata 2017-2021

Gminny Zespół Interdyscyplinarny zwany dalej GZI, działa na podstawie uchwały Rady Gminy, ustawy o przeciwdziałaniu przemocy w rodzinie oraz porozumień zawartych pomiędzy Wójtem Gminy Stargard, a podmiotami, których przedstawiciele wchodzi w skład Zespołu.

Zespół tworzy grupy robocze w celu rozwiązywania problemów związanych z wystąpieniem przemocy w rodzinie w indywidualnych przypadkach.

W ramach działań GZI w Stargardzie odbyły się 4 posiedzenia Zespołu.

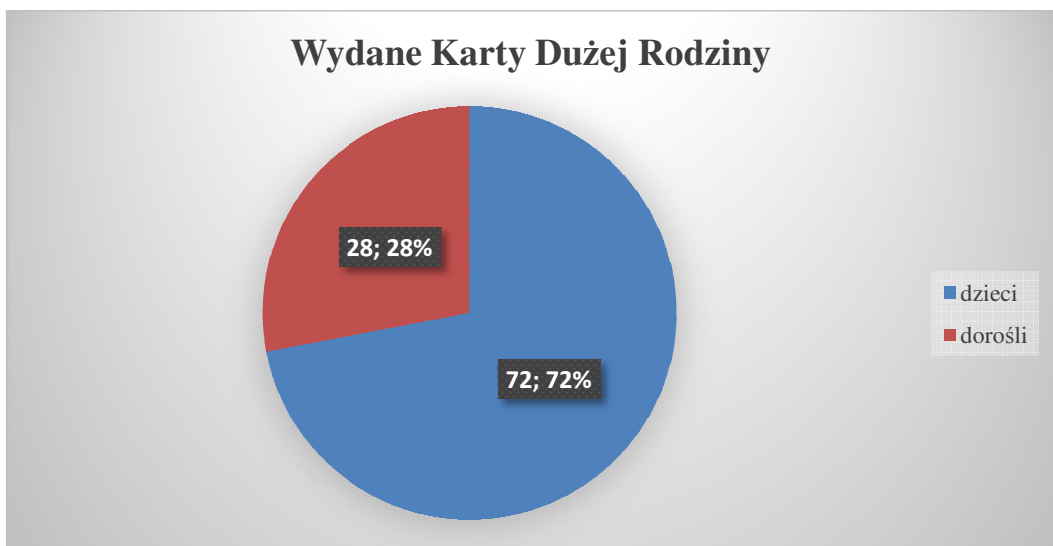
Do Przewodniczącego GZI wpłynęło w 2018 roku 41 formularzy „Niebieska Karta A” w tym:

- 37 formularzy założonych było przez przedstawicieli policji,
- 4 przez przedstawicieli pomocy społecznej.

W okresie sprawozdania procedurę wszczynano 35 formularzy, a 6 formularzy zostało ponownie założonych w toku trwania tej samej procedury. Kontynuowanych z roku 2017 i poprzednich było 27 procedur.

Karta Dużej Rodziny

W 2018 roku 22 rodzinom wielodzietnym z terenu gminy Stargard wydano Karty Dużej Rodziny. Wydano 100 kart, 28 dla rodziców i 72 dla dzieci.



Gminny Program Profilaktyki i Rozwiązywania Problemów Alkoholowych oraz Przeciwdziałania Narkomanii

Działania zaplanowane w programie miały charakter edukacyjno - korekcyjny dla osób uzależnionych od alkoholu i terapeutyczno-wspomagający dla osób współuzależnionych. Wiele programów profilaktycznych o potwierdzonej skuteczności było realizowanych w czasie godzin wychowawczych lub w ramach lekcji przedmiotowych, co nie tylko nie zakłóca, ale może wręcz ułatwiać wypełnianie innych zadań szkoły.

14. BEZPIECZEŃSTWO MIESZKAŃCÓW

14.1. Ochotnicze straże pożarne

W roku 2018 na terenie Gminy Stargard funkcjonowało 6 jednostek Ochotniczych Straży Pożarnych:

1. **OSP Grzędzice (jednostka włączona do Krajowego Systemu Ratowniczo-Gaśniczego),**
2. **OSP Żarowo (jednostka włączona do Krajowego Systemu Ratowniczo-Gaśniczego),**
3. **OSP Sowno,**
4. **OSP Pęczino,**
5. **OSP Barzkowice,**
6. **OSP przy Agrofirmie Witkowo.**

Liczba członków zwyczajnych OSP – 145 osób (w tym mężczyzn 141, kobiet 4), wspierających 14, honorowych 16 osób, liczba członków zwyczajnych OSP (w wieku 18-65 lat) mogących brać bezpośredni udział w akcjach ratowniczo-gaśniczych – 78.

W 2018 roku z budżetu gminy Stargard w głównej mierze realizowane było doposażenie jednostek w środki ochrony indywidualnej strażaków oraz sprzęt pożarniczy w celu zapewnienia gotowości operacyjno- technicznej i zapewnienie bezpieczeństwa mieszkańcom gminy.

W ramach działania w 2018 roku Gmina Stargard uzyskała dofinansowanie do zakupu sprzętu ratowniczo- gaśniczego w ramach realizacji zadań ze środków Funduszu Pomocy Pokrzywdzonym przez Pomocy Postpenitencjarnej – Funduszu Sprawiedliwości w ramach programu „Wsparcie i rozwój systemu instytucjonalnego pomocy osobom pokrzywdzonym przestępstwem i świadkom oraz realizacja przez jednostki sektora finansów publicznych zadań ustawowych związanych z ochroną interesów osób pokrzywdzonych przestępstwem i świadków oraz likwidacją skutków pokrzywdzenia przestępstwem.

Ministerstwo Sprawiedliwości na realizację zadania pn.: „Doposażenie jednostek Ochotniczych Straży Pożarnych z terenu Gminy Stargard w sprzęt ratowniczy, niezbędny do udzielania pomocy poszkodowanym” przekazało kwotę 93 474,81 zł.

Działalność jednostek OSP

Zgodnie z zestawieniem przekazanym przez Komendę Powiatową Państwowej Straży Pożarnej w Stargardzie, w okresie od 01 stycznia 2018 r. do dnia 31 grudnia 2018 r. jednostki OSP gminy Stargard zadysponowano do akcji ratowniczych i ćwiczeń łącznie 135 razy.

Tabela nr 52. Szczegółowe zestawienie wyjazdów z podziałem na poszczególne jednostki.

Lp.	Jednostka OSP	Akcje ratownicze				
		I.2018 –XII.2018				
		Ogółem	Pożar	Miejscowe zagrożenie	Fałszywy alarm	Ćwiczenia
1.	Barzkowice	0	0	0	0	0
2.	Grzędzice	11	8	1	1	1
3.	Pężino	34	22	11	0	1
4.	Sowno	22	10	9	3	0
5.	Żarowo	68	48	16	2	2

Powyższe zestawienie nie przedstawia jednak wyjazdów jednostek OSP, które zgłaszają wyjazd lecz nie są dysponowane przez oficera dyżurnego KP PSP. Do takich przypadków należą sytuacje, w których na wniosek mieszkańców, za zgodą Wójta Gminy Stargard jednostki OSP kierowane są do m.in. wypompowywania wody z zalanych piwnic, mieszkań; usuwania rojów/gniazd owadów błonkoskrzydłych (osy, szerszenie).

Ratownictwo wodne

W celu zabezpieczenia bezpieczeństwa osób przebywających na obszarach wodnych w okresie wakacyjnym, Gmina Stargard w 2018 zleciła Ochotniczej Straży Pożarnej w Bielkowie realizację zadania publicznego pod nazwą: „Bezpieczeństwo na obszarach wodnych Gminy Stargard”.

W/w zadanie obejmowało działania polegające na zabezpieczeniu i ochronie osób przebywających na obszarach wodnych, prowadzenie działań prewencyjnych w zakresie bezpieczeństwa na wodach i ochrony środowiska wodnego oraz udział w działaniach ratowniczych na wodach położonych na terenie Gminy Stargard.

Dofinansowanie realizacji przedmiotowego zadania ze środków budżetowych Gminy Stargard wyniosło **10 000,00 złotych**.

15. NIERUCHOMOŚCI I GOSPODAROWANIE MIENIEM GMINY

15.1. Opis nieruchomości gminnych

Informacja dotyczy mienia będącego własnością gminy Stargard, a mianowicie:

1. gruntów,
2. lasów,
3. budynków,
4. budowli i innych urządzeń technicznych,
5. środków transportu,

6. stanu zaangażowania inwestycji gminnych,
7. jednostek organizacyjnych,

GRUNTY

Gmina Stargard dysponuje gruntami o powierzchni ok. 610,9 ha. W tabeli 1 przedstawiono strukturę posiadanych gruntów ustalonych na podstawie klasyfikacji użytków gruntowych wykazanych w ewidencji gruntów wraz z ich wartością księgową.

Tabela nr 53. Struktura i wartość

Lp.	Nazwa	Powierzchnia (ha)	Udział	Wartość
1.	Grunty	165,2	27,0%	4 880 582,49 zł
	w tym:	x	x	x
	grunty rolne	52,4	8,6%	549 885,55 zł
	działki budowlane	29,5	4,8%	2 297 568,62 zł
	Pozostałe (w tym nieużytki)	26,6	4,4%	502 685,91 zł
	tereny zieleni i wypoczynku	56,7	9,3%	1 530 442,41 zł
2.	Lasy	4,8	0,8%	10 300,00 zł
3.	Parki	8,4	1,4%	49 880,00 zł
4.	Drogi (grunt)	432,5	70,8%	22 376 043,25 zł
RAZEM		610,9	100%	16 805,74 zł

Na wykresie poniżej przedstawiono strukturę powierzchniową posiadanych gruntów według klasyfikacji użytków gruntowych w roku 2018 oraz roku poprzednim.

Struktura powierzchniowa posiadanych gruntów ustalonych na podstawie klasyfikacji użytków gruntowych wykazanych w ewidencji gruntów

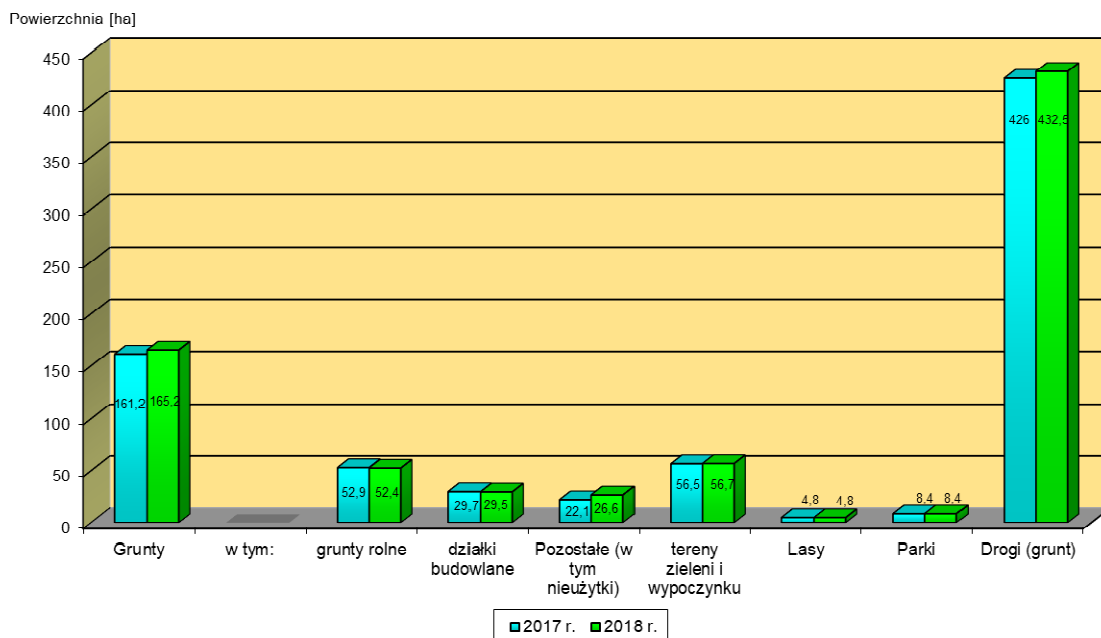


Tabela nr 54. Sposób wykorzystywania poszczególnych części gminnego zasobu

Lp.	Wyszczególnienie	Sposób zagospodarowania w 2018				
		w bezpośrednim zarządzie gminy	w zarządzie jednostki komunalnej	Dzierżawa, najem, leasing, użytkowanie	Wieczyste użytkowanie	Inne formy (aport)
1.	Grunty ogółem (ha)	126,3	-	5,4	33,5	-
	w tym					
	Rolne	47,5	-	4,9	-	-
	Działki budowlane	24,7	-	-	4,8	-
	Tereny zieleni i wypoczynku	28,4	-	0,2	28,1	-
	Pozostałe (w tym nieużytki)	25,7	-	0,3	0,6	-
2.	Lasy (ha)	4,0	-	-	0,8	-
3.	Parki (ha)	8,4	-	-	-	-
4.	Drogi (ha)	432,3	-	0,2	-	-

Sposoby zagospodarowania gruntów gminnych w 2018 r.

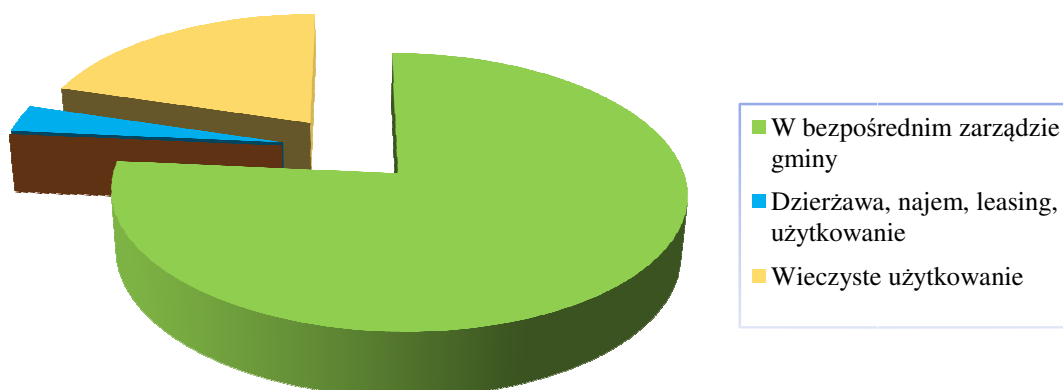
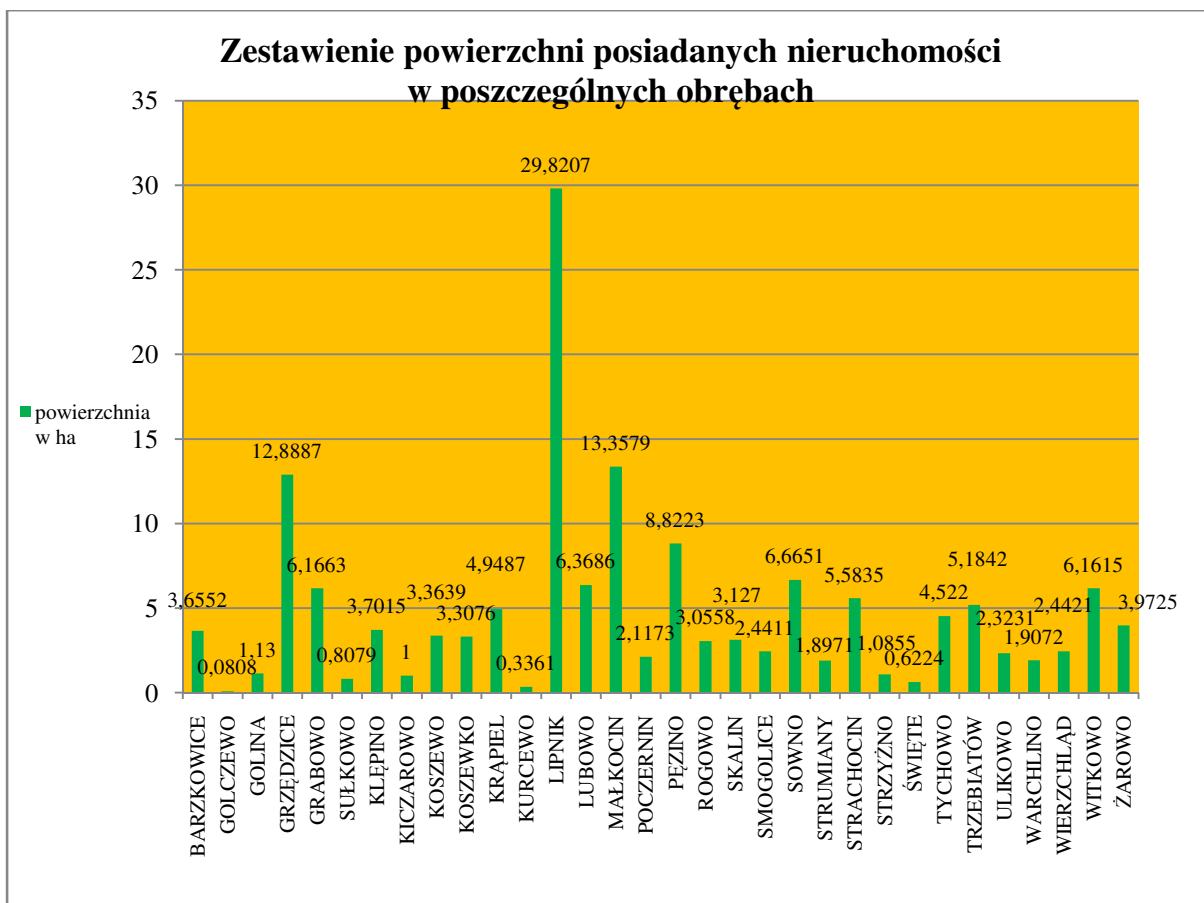


Tabela nr 55. Zestawienie nieruchomości będących własnością Gminy Stargard, włącznie z nieruchomościami oddanymi w użytkowanie wieczyste.

Lp.	OBRĘB	Powierzchnia ogólna [ha]
NR 1	BARZKOWICE	3,6552
NR 2	GOLCZEWO	0,0808
NR 3	GOLINA	1,1300
NR 4	GRZĘDZICE	12,8887
NR 5	GRABOWO	6,1663

NR 6	SUŁKOWO	0,8079
NR 7	KŁĘPINO	3,7015
NR 8	KICZAROWO	1,0000
NR 9	KOSZEWO	3,3639
NR 10	KOSZEWKO	3,3076
NR 11	KRĄPIEL	4,9487
NR 12	KURCEWO	0,3361
NR 13	LIPNIK	29,8207
NR 14	LUBOWO	6,3686
NR 15	MAŁKOCIN	13,3579
NR 16	POCZERNIN	2,1173
NR 17	PEŻINO	8,8223
NR 18	ROGOWO	3,0558
NR 19	SKALIN	3,1270
NR 20	SMOGOLICE	2,4411
NR 21	SOWNO	6,6651
NR 22	STRUMIANY	1,8971
NR 23	STRACHOCIN	5,5835
NR 24	STRZYŻNO	1,0855
NR 25	ŚWIĘTE	0,6224
NR 26	TYCHOWO	4,5220
NR 27	TRZEBIATÓW	5,1842
NR 28	ULIKOWO	2,3231
NR 29	WARCHLINO	1,9072
NR 30	WIERZCHŁĄD	2,4421
NR 31	WITKOWO	6,1615
NR 32	ŻAROWO	3,9725



Użytkowanie wieczyste

Na dzień 31 grudnia 2018 r. gmina posiada ok. 34,5 ha gruntów oddanych w użytkowanie wieczyste na cele mieszkaniowe, handlowe, przemysłowe i rekreacyjne. Opłaty z tytułu użytkowania wieczystego stanowią dodatkowy stały dochód gminy.

Tabela nr 56. Nieruchomości gruntowe oddane w użytkowanie wieczyste.

Lp.	Obręb	Ilość działek	Powierzchnia [ha]	Roczne wpływy z tytułu użytkowania wieczystego [zł]
1.	GRABOWO	3	0,3589	1 593,10
2.	GRZĘDZICE	6	0,4263	3 079,70
3.	KŁĘPINO	2	0,1423	546,90
4.	MAŁKOCIN	1	0,0148	216,00
5.	PĘZINO	1	0,0803	281,10
6.	SOWNO	3	0,3680	1 979,75
7.	STRACHOCIN	17	2,7802	33 297,70
8.	STRUMIANY	7	1,1471	12 652,40
9.	ŚWIĘTE	1	0,0795	461,89
10.	TYCHOWO	1	0,0400	642,00
11.	WARCHLINO	1	0,0104	30,40
12.	WITKOWO	1	0,2701	5 145,50
13.	LIPNIK	2	28,3200	-
RAZEM			34,4082	59 926,44

LASY

Własnością gminy jest 4,8 ha lasów. W skład tej grupy gruntów wchodzi teren leśny. Po części działki te są zakrzewione i porośnięte pojedynczymi drzewami.

BUDYNKI

1. Lokale mieszkalne. Komunalny zasób mieszkaniowy stanowi 11 lokali w 9 budynkach, o łącznej powierzchni użytkowej 699,97 m², w tym:

- Barzkowice	-1	~	~	1	~	~	43,88 m ²
- Grzędzice	-1	~	~	1	~	~	61,40
- Golczewo	-1	~	~	1	~	~	58,00
- Małkocin	-1	~	~	2	~	~	157,18
- Poczernin	-1	~	~	2	~	~	128,51
- Rogowo	-2	~	~	2	~	~	94,36
- Witkowo	-1	~	~	1	~	~	31,00
- Koszewo	-0	~	~	1	~	~	57,57
- Pęczino	-1	~	~	1	~	~	65,49

2. Pozostałe budynki i pomieszczenia:

- Stargard	IIp. - 1 lokal (26 pom.)	~	~	411,93	} 866,72
- ~	parter - 1 lokal (7 pom.)	~	~	130,47	
- ~	IIIp. - 1 lokal (21 pom.)	~	~	324,32	
- świetlice wiejskie	- 29 budynków o łącznej pow. użytk.	5405,09			
- sklepy	- 2 ~ (2 lok.)	~	~	91,12	
- remizy	- 6 ~ (6 lok.)	~	~	676,05 (2 nieczynne)	
- garaże	- 1 ~ (1 lok.)	~	~	18,90	
- szatnie sport.	- 6 ~ (6 lok.)	~	~	553,18	
- ośrodki zdr. .	- 1 ~ (1 lok.)	~	~	161,60 (1 w najmie)	
- dom pogrzebowy	- 1 ~ (1 lok.)	~	~	54,34 m ²	

3. Inne budynki:

- Barzkowice (b. hydrofor.)	- 1 bud.	o łącznej pow. użytk.	35,00 m ²
- Strzyżno gosp.	- 1 bud.	~	26,80
- Barzkowice (b. bud. szkol.)	- 1 bud.	~	ok. 650,00

Plac zabaw oraz siłownię zewnętrzne Gminy Stargard obejmują 37 lokalizacji o łącznej powierzchni 13 592 m².

Tabela nr 57. Wartość budynków.

Lp.	Nazwa	Wartość
1.	Budynki ogółem w tym:	33 021 841,18 zł
	mieszkalne	757 636,26 zł
	szkolne	15 931 889,30 zł
	biblioteki i świetlice	9 772 815,46 zł
	służby zdrowia	83 831,57 zł
	pozostałe użyteczności publicznej	6 374 524,44 zł
	gospodarcze, sklepy	46 804,15 zł
	dom pogrzebowy	54 340,00 zł

BUDOWLE I URZĄDZENIA TECHNICZNE

Własnością gminy są zlokalizowane na terenie gminy sieci: wodociągowa, kanalizacyjna i deszczowa i oczyszczalnie ścieków:

1. **Sieć wodociągowa** wraz z przyłączami wodociągowymi długość sieci wynosi 220.097,15 m. Sieć wodociągowa zlokalizowana jest we wszystkich miejscowościach gminy, poza przysiółkiem Bębniaką.
2. **Sieć sanitarna** wraz z przykanalikami o łącznej długości 87.722,03 m zlokalizowana jest w miejscowościach: Skalin, Strzyżno, Kurcewo, Barzkowice, Pęczino, Ulikowo, Krąpiel, Koszewo, Koszewko, Wierchłąd, Golczewo, Witkowo Drugie, Kłębino, Lipnik, Strachocin, Święte i Tychowo, Kol. Tychowo, Sułkowo, a także w części Grzędzic.
Sieć deszczowa o łącznej długości 3.498,16 m zlokalizowana jest w miejscowościach Witkowo Drugie, Kurcewo, Kłębino i Skalin.

3. **Sieć gazowa** na terenie gminy jest zlokalizowana w miejscowościach Kurcewo, Strzyżno, Witkowo Drugie, Witkowo Pierwsze, Lipnik, Strachocin, Święte, Grzędzic i Żarowo. Sieć jest własnością Polska Spółka Gazownictwa sp. z o.o. Oddział Zakład w Gazownicy w Szczecinie.

Rozbudowa sieci gazowej na terenie gminy Stargard uzależniona jest od złożonych w PSG zgłoszeń – wniosków o określenie warunków przyłączenia do sieci przez zainteresowane podmioty, tj. osoby fizyczne i prawne posiadające tytuły prawne do nieruchomości/obiektów a realizacja przez PSG procesu przyłączania obiektów do sieci gazowej odbywa się w sposób określony w art. 7 ustawy „Prawo energetyczne” z dn. 10.04.1997 (Dz.U. Nr 89/2006 poz. 625) z późn. zmianami.

Według danych na dz. 31 grudnia 2018 r., długość sieci gazowej na terenie gminy Stargard, wynosi:

- gazociągi średniego ciśnienia: 53,40 km.
- przyłącza gazowe średniego ciśnienia: 583 szt. o łącznej długości 7,901 km.

Zakład Gazowniczy Szczecin planuje w dalszym ciągu rozbudowywać sieć gazową w m. Lipnik, Grzędzice, Strachocin, Żarowo i Witkowo Drugie (w zależności od zgłaszanych potrzeb przez mieszkańców tych miejscowości).

4. **Oczyszczalnie** ścieków łączna ilość 4, zlokalizowane w Strzyżnie, Ulikowie, Pęczynie i Krąpielu. Przepustowość oczyszczalni m³/d 381,50.

5. Drogi gminne

W sieci drogi gminnych znajdują się drogi posiadające nawierzchnie:

- utwardzone asfaltem – 30,381 km dróg,
- utwardzone brukiem – 4,145 km dróg,
- utwardzone płytami betonowymi – 2,955 km dróg,
- utwardzone tłuczniem – 0,545 km dróg,
- wzmocnione żuzłem – 7,224 km dróg
- wzmocnione żwirem – 2,62 km oraz
- gruntowe – 50,907 km dróg.

Drogi w ilości 349,315 km, które nie zostały zaliczone do sieci dróg gminnych stanowią drogi wewnętrzne. Drogi te w większości są drogami dojazdowymi do posesji, zagrod i pól.

6. Mosty

1. Mosty:

- na belkach stalowych – szt. 1, powierzchnia – 66,52 m²,
- na belkach żelbetowych – szt. 1, powierzchnia – 287,45 m²,
- z betonu zbrojonego – szt. 5, powierzchnia – 340,07 m²,
- ceglany – szt. 2, powierzchnia – 65,62 m²,

2. Przepusty betonowe prefabrykowane jednootworowe – szt. 12

7. Wiaty przystankowe

Wiaty przystankowe o konstrukcji stalowej obudowanej blachą trapezową – szt. 70.

Tabela nr 58. Wartości budowli i urządzeń technicznych.

Lp.	Nazwa	Wartość księgowa (zł)
1.	Sieć wodociągowa	9.937.586,43
2.	Sieć sanitarna i deszczowa	18.499.323,39
3.	Oczyszczalnie ścieków	1.002.087,29
4.	Wiaty przystankowe	283.238,22
5.	Drogi gminne-nawierzchnia	14.282.605,89
6.	Mosty drogowe wraz z przepustami	1.435.083,53
7.	Boiska sportowe wraz z urządzeniami (bramki, piłkochwyty, trybuny itp.)	783.423,01
8.	Oświetlenie uliczne	1.374.148,94
9.	Ogrodzenie szkół, remiz, ośrodka zdrowia, cmentarzy, boiska, przepompowni, place utwardzone	351.561,63
10.	Szamba przy szkołach podstawowych	18.041,00
11.	Place zabaw, wiaty drewniane (grillowe), elementy małej architektury wraz z infrastrukturą, pomost	1.512.657,14
12.	Chodniki, peroniki przystankowe, odwodnienie dróg, studnie chłonne, utwardzenie terenu	347.211,54
13.	Kontenery magazynowe przy szkołach	15.375,00
14.	Obiekty kontenerowe (z przeznaczeniem na: garaż, pomieszczenia gospodarcze, rekreacje)	94.667,39

Tabela nr 59. Środki transportowe.

Lp.	Nazwa	Wartość księgowa (zł)		
		Wartość brutto	Umorzenie /odpisy aktualizacyjne	Wartość netto
1.	samochód osobowy „Skoda Octavia”	59 074,27	59 074,27	0,00
2.	samochód osobowy „Volkswagen”	91 057,00	91 057,00	0,00
3.	samochód osobowy „Ford Transit Custom Trend Kombi”	107 625,00	78 925,00	28 700,00
4.	samochód osobowy „Ford Transit Custom Trend Van”	110 700,00	62 730,00	47 970,00
5.	samochód do przewozu osób niepełnosprawnych „Volkswagen T5 Caravelle”	109 898,50	109 898,50	0,00
6.	samochód osobowy „DACIA Duster”	46 878,50	46 878,50	0,00
7.	6 wozów gaśniczych (Star 244, Magirus-Deutz, Iveco Unic, MAN TGM 18.340)	971 673,91	629 942,10	341 731,81

Ich wartość netto zamyka się ogólną kwotą w wysokości 418.401,81 złotych.

15.2. Dane dotyczące innych niż własność praw majątkowych

1. Dla potrzeb realizacji zadań własnych Gmina użytkuje, na podstawie umów cywilnych, nieruchomości położone w miejscowościach Małkocin, Skalin, Strzyżno, Skalin na potrzeby sportowe i zatoczkę autobusową.
2. Gmina jest użytkownikiem wieczystym nieruchomości położonym w obrębie Lipnik i Poczernin. Ogólna powierzchnia w użytkowaniu wieczystym wynosi: 1,3535 ha.

15.3. Dane o zmianach w stanie mienia komunalnego

1. Zbycie nieruchomości

- 1) W roku 2018 realizując uchwałę Nr XXX/226/05 Rady Gminy Stargard Szczeciński z dnia 16 września 2005 r. w sprawie określenia zasad gospodarowania nieruchomościami stanowiącymi własność Gminy Stargard Szczeciński i nabywania nieruchomości do zasobu gminnego (Dziennik Urzędowy Województwa Zachodniopomorskiego z 2005 r., nr 88, poz. 1804), sprzedają objęto kolejne grunty i nieruchomości gminne, zbędne z punktu widzenia realizowanych przez gminę zadań. Zbywane nieruchomości w przeważającej części przeznaczone były na cele zabudowy mieszkaniowej.
Środki finansowe uzyskiwane ze sprzedaży gminnych gruntów i nieruchomości stanowią część dochodów budżetowych gminy. Dochód osiągnięty w 2018 r. ze sprzedaży nieruchomości wyniósł 706.022,75 zł.
- 2) Dokonano zamiany nieruchomości w wyniku, której Gmina Stargard na rzecz Spółdzielczej Agrofirmy Witkowo przekazała działkę oznaczoną numerem 439/1 o pow. 0,21 ha i działkę oznaczoną numerem 654 o pow. 0,14 ha, położone w obrębie Witkowo, będące nieużytkowanymi drogami (zaoranymi). Zamiana miała na celu poprawę obsługi komunikacyjnej między Witkowem Pierwszym a Tychowem.
- 3) Decyzją Nr 4/2018 Wojewody Zachodniopomorskiego w Szczecinie z dnia 14.11.2018 r., nr AP-1.747.9-9.2018.JR o ustaleniu lokalizacji linii kolejowej E59 na odcinku Poznań Główny – Szczecin Dąbie, z mocy prawa zostały przejęte na własność Skarbu Państwa działki stanowiące własność Gminy Stargard o powierzchni 0,1271 ha:
Gminie z tego tytułu przysługiwać będzie odszkodowanie.

2. Nabywanie

Przedmiotem nabycia były nieruchomości stanowiące własność osób fizycznych i osób prawnych, jednostek samorządu terytorialnego, Skarbu Państwa, Krajowego Ośrodka Wsparcia Rolnictwa, lub przysługujące osobom fizycznym i prawnym prawa użytkowania wieczystego nieruchomości gruntowych w drodze umów kupna - sprzedaży, zamiany, darowizny, zrzeczenia, nieodpłatnego przejęcia lub innych formach przewidzianych prawem.

Poniżej przedstawiono zestawienie nabytych w 2018 r. nieruchomości, z podziałem na tryb nabycia:

- 1) Na podstawie art. 18 ust. 1 ustawy z dnia 10 maja 1990 r. – Przepisy wprowadzające ustawę o samorządzie terytorialnym i ustawę o pracownikach samorządowych (Dz. U. Nr 32, poz. 191 z późn. zm.) Gmina Stargard nabyła nieodpłatnie z mocy prawa prawo własności nieruchomości: mienie gminne suma działek stanowiących rowy o powierzchni 3,639 ha oraz drogi o powierzchni 8,48 ha.
- 2) W związku z dokonaniem przez właściciela podziału nieruchomości, zgodnie z art. 98 ust. 1 ustawy o gospodarce nieruchomościami oraz zgodnie z art. 12 ust. 4 ustawy o szczególnych zasadach przygotowania i realizacji inwestycji w zakresie dróg publicznych, Gmina nabyła z mocy prawa prawo własności nieruchomości przeznaczonych na utworzenie lub poszerzenie dróg gminnych działki o łącznej powierzchni 2138 m².
- 3) Dla potrzeb realizacji zadań własnych i celów publicznych Gmina nabyła nieruchomości o łącznej powierzchni 4299 m².
- 4) Przejęto nieodpłatnie na mienie gminy z zasobu Krajowego Ośrodka Wsparcia Rolnictwa:
 - prawo własności nieruchomości gruntowej niezabudowanej, oznaczonej numerem ewidencyjnym 44 o powierzchni 0,1920 ha, położonej w obrębie Krąpiel, z przeznaczeniem pod plac służący mieszkańcom jako miejsce spotkań, zabaw, integracji i festynów,
 - prawo własności czterech nieruchomości: działki oznaczonej nr 27/20 o powierzchni 0,1599 ha, działki nr 27/21 o pow. 0,1807 ha, działki nr 27/22 o pow. 0,2157 ha i działki nr 27/23 o pow. 0,2549 ha, położonych w obrębie Lipnik, przeznaczonych pod boisko sportowe.
- 5) Dokonano zamiany nieruchomości w wyniku której na mienie gminne została przejęta działka oznaczona numerem 702/28 o pow. 0,36 ha, położona w obrębie Witkowo, stanowiąca drogę.