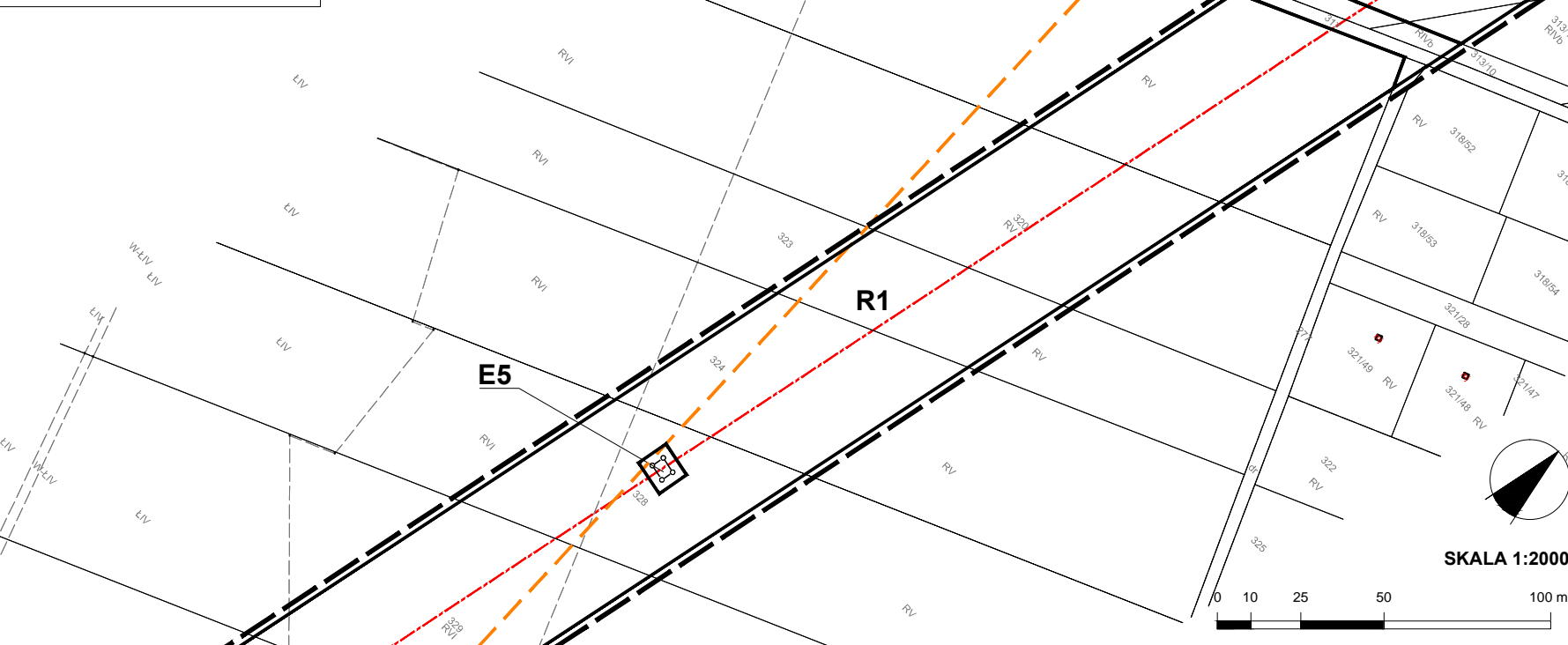
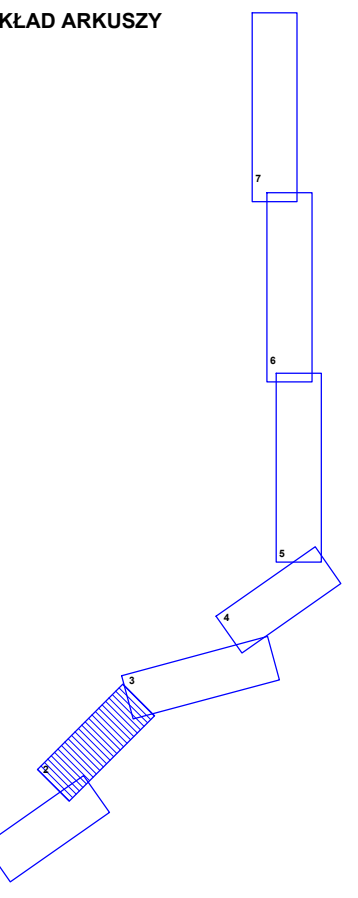


MIEJSCOWY PLAN ZAGOSPODAROWANIA PRZESTRZENNEGO
GMINY STARGARD DLA PRZEBIEGU LINII ELEKTROENERGETYCZNEJ
220 kV W OBRĘBACH LIPNIK, GRZĘDZICE, ŻAROWO,
ROGOWO, LUBOWO I WARCHLINO

ZAŁĄCZNIK NR 1 (ARKUSZ 2)
DO UCHWAŁY NR .../.../... RADY GMINY STARGARD Z DNIA ... 2018 R.


UKŁAD ARKUSZY



AKWADRAT sp. z o.o.
ul. Mieszka I, 66-400 Gorzów Wlkp.
tel. 957388668, www.akwadrat.net

zespół projektowy:
mgr Jan Biernacki - główny projektant
mgr Marcin Brytan
dr Witold Andrzejczak
mgr Magdalena Biernacka
mgr inż. Marta Piechota - Kondela

SKALA 1:2000



LEGENDA

A) USTALENIA PLANU

- GRANICA OBSZARU OBJĘTEGO PLANEM
- LINIE ROZGRANICZAJĄCE TERENY O RÓŻNYM PRZEZNACZENIU LUB RÓŻNYCH ZASADACH ZAGOSPODAROWANIA
- NIEPRZEKRACZALNE LINIE ZABUDOWY
- TERENY INFRASTRUKTURY ELEKTROENERGETYCZNEJ
- TERENY ROLNICZE
- TERENY WÓD POWIERZCHNIOWYCH
- TERENY LASÓW

- KDG TEREN DROGI GŁÓWNEJ
- KDZ TERENY DRÓG ZBIORCZYCH
- KDD TERENY DRÓG DOJAZDOWYCH
- KDW TERENY DRÓG WEWNĘTRZNYCH
- KK TEREN KOLEJOWY
- STREFY W.III OGRANICZONEJ OCHRONY KONSERWATORSKIEJ ZABYTKU ARCHEOLOGICZNEGO

B) OZNACZENIA INFORMACYJNE

- GRANICE GMINY STARGARD
- GRANICE OBRĘBÓW EWIDENCYJNYCH
- OŚ ISTNIEJĄCEJ LINII ELEKTROENERGETYCZNEJ 220kV
- SŁUPY ISTNIEJĄCEJ LINII ELEKTROENERGETYCZNEJ 220kV
- ISTNIEJĄCE PRZEWODY GAZOCIĄGOWE WYSOKIEGO CIŚNIENIA
- GRUNTY LEŚNE, KTÓRE UZYSKAŁY ZGODĘ NA ZMIANĘ PRZEZNACZENIA NA CELE NIELEŚNE
- OBSZAR SZCZEGÓLNEGO ZAGROŻENIA POWODZIĄ

- GRANICA UŻYTKU EKOLOGICZNEGO "NIEBIESKI KORYTARZ EKOLOGICZNY KORYTA RZĘZKI INY I JEJ DOPŁYWÓW - II"
- GRANICA UDOKUMENTOWANEGO ZŁOŻA WÓD TERMALNYCH "STARGARD SZCZECIŃSKI I"
- GRANICA OBSZARU GÓRNICZEGO I TERENU GÓRNICZEGO "STARGARD SZCZECIŃSKI I"
- GRANICA OCHRONY POŚREDNIEJ STREFY OCHRONNEJ UJĘCIA WODY POWIERZCHNIOWEJ "MIEDWIE" Z JEZIORA MIEDWIE W MIEJSCOWOŚCI ZELEWO
- GRANICA GŁÓNEGO ZBIORNIKA WÓD PODZIEMNYCH NR 123 "STARGARD - GOLENIÓW"
- STREFA OCHRONY KONSERWATORSKIEJ ZABYTKU ARCHEOLOGICZNEGO - POZA GRANICAMI PLANU